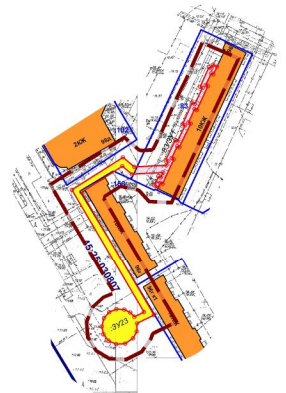
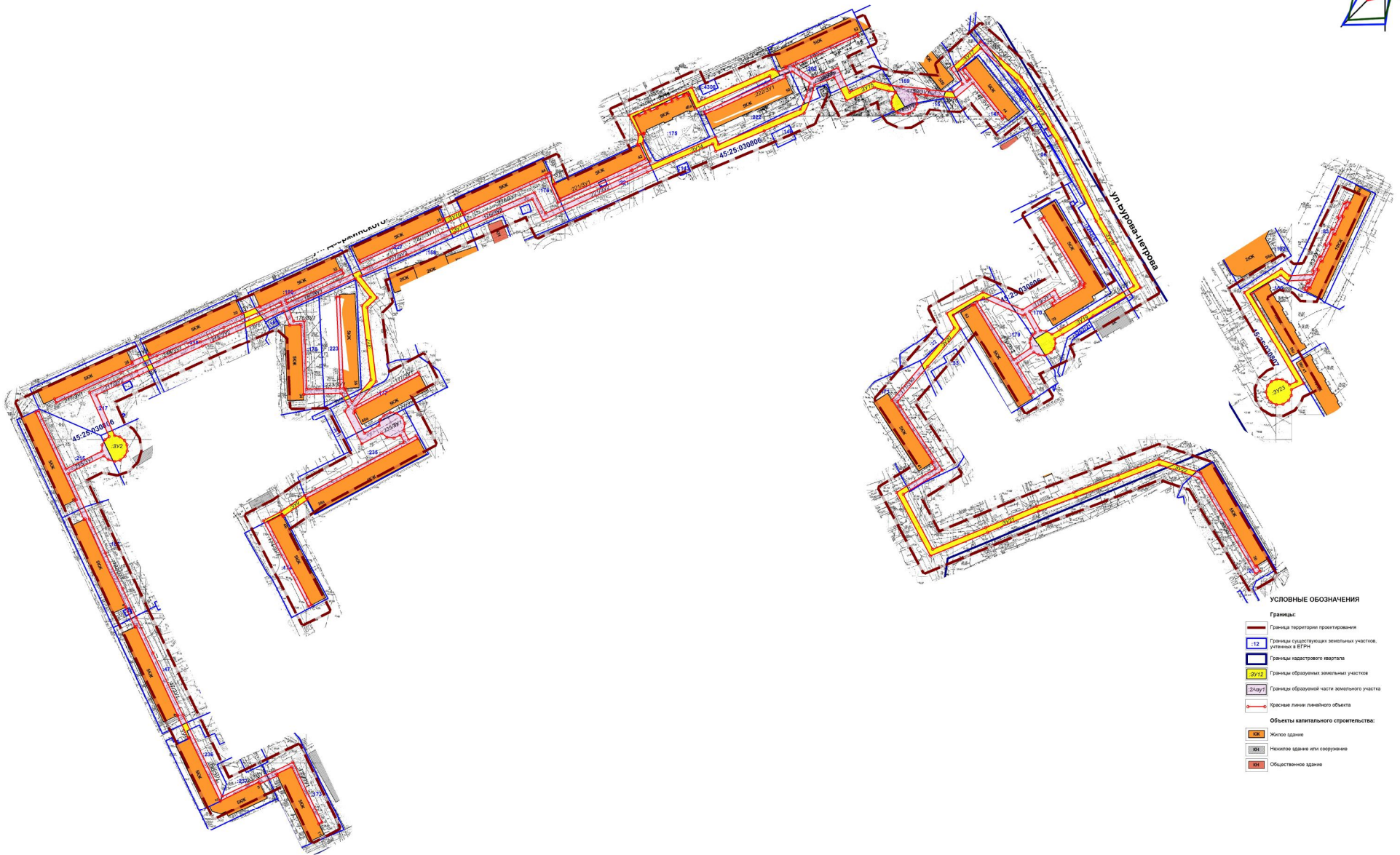
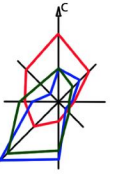




ПРОЕКТ МЕЖЕВАНИЯ ТЕРРИТОРИИ

для размещения линейного объекта "Газификация. Сеть газораспределения и газопотребления жилых домов по адресу: г. Курган, ул. Б. Петрова, 96; пр. Машиностроителей, 2, 4, 4б, 6, 8; ул. Дзержинского, 28, 30, 32, 34, 36, 36а, 40, 42, 44, 46а, 50, 52, 54; ул. Б. Петрова, 78; ул. Некрасова, 9, 11, 30, 41, 63"

Чертеж межевания территории, М 1:1000



УСЛОВНЫЕ ОБОЗНАЧЕНИЯ

- Границы:**
- Границы территории проектирования
 - Границы существующих земельных участков, учтенных в ЕГРН
 - Границы кадастрового квартала
 - Границы образуемых земельных участков
 - Границы образующей части земельного участка
 - Красные линии линейного объекта
- Объекты капитального строительства:**
- Жилое здание
 - Нежилое здание или сооружение
 - Общественное здание

				МК № 014530008918000650-0664560-02 от 10.09.2018 г.			
				Город Курган, территория для размещения линейного объекта "Газификация. Сеть газораспределения и газопотребления жилых домов по адресу: г. Курган, ул. Б. Петрова, 96; пр. Машиностроителей, 2, 4, 4б, 6, 8; ул. Дзержинского, 28, 30, 32, 34, 36, 36а, 40, 42, 44, 46а, 50, 52, 54; ул. Б. Петрова, 78; ул. Некрасова, 9, 11, 30, 41, 63"			
Должность	Фамилия	Подпись	Дата	Содержит часть		Лист	Листов
Разработчик	Смирнов А.В.		18.12	территория межевания территории		1	1
Исполнитель	Смирнов А.В.		18.12	Чертеж межевания территории			
М. печать	Смирнов А.В.		18.12	М 1:1000			

