

КАРТА -ПЛАН ТЕРРИТОРИИ
45:25:110303
(номер кадастрового квартала (номера смежных кадастровых кварталов), являющегося (являющихся) территорией, на которой выполняются комплексные кадастровые работы)
Дата подготовки карты-плана территории « 09 » октября 2019 г.

Пояснительная записка
1. Сведения о заказчике
Департамент архитектуры, строительства и земельных отношений Администрации города Кургана, ИНН 4501197940, ОГРН 1144501007001
(полное наименование органа местного самоуправления муниципального района или городского округа, органа исполнительной власти города федерального значения Москвы, Санкт-Петербурга или Севастополя, основной государственный регистрационный номер, идентификационный номер налогоплательщика)
(сведения об утверждении карты-плана территории)
2. Сведения о кадастровом инженере
Фамилия, имя, отчество (при наличии отчества): Голиевский Владимир Эдуардович
Страховой номер индивидуального лицевого счета: 028-753-818 84
Контактный телефон: 8-(3522) 46-16-25
Адрес электронной почты и почтовый адрес, по которым осуществляется связь с кадастровым инженером: 640020 Курганская область, г. Курган, ул. Кирова, 51a kgz45@mail.ru
Наименование саморегулируемой организации кадастровых инженеров (СРО), членом которой является кадастровый инженер: Ассоциация СРО "Межрегиональный союз кадастровых инженеров"
№ регистрации в государственном реестре лиц, осуществляющих кадастровую деятельность: 4183
Сокращенное наименование юридического лица, если кадастровый инженер является работником юридического лица: ООО "Курганский центр кадастра, геодезии и землеустройства"
3. Основания выполнения комплексных кадастровых работ
Муниципальный контракт № 0143300006919000403-18072019-05 от 30.07.2019 г. на выполнение комплексных кадастровых работ в отношении кадастровых кварталов 45:25:020403, 45:25:020408, 45:25:070310, 45:25:070404, 45:25:070507, 45:25:070506, 45:25:110303 в муниципальном образовании город Курган
(наименование и реквизиты государственного или муниципального контракта на выполнение комплексных кадастровых работ)

4. Перечень документов, использованных при подготовке карты-плана территории							
№ п/п	Наименование документа	Реквизиты документа					
1	2	3					
1	Кадастровый план территории	45/ИСХ/17-261888 от 22.06.2017, КУВИ-001/2019-21564387 от 03.09.2019, КУВИ-001/2019-22972706 от 19.09.2019					
2	Топографические планы масштаба 1:500	Департамент архитектуры, строительства и земельных отношений Администрации города Кургана выданы 05.08.2019 г. дата создания 26.01.1995 г., дата обновления 15.08.2019 г.					
3	Постановление об утверждении проекта межевания территории	№ 8349 от 19.12.2018 г.					
4	Проект межевания территории	от 19.12.2018 г.					
5. Сведения о геодезической основе, использованной при подготовке межевого плана							
Система координат <u>УСК-45, СК г. Курган</u>							
№ п/п	Название пункта и тип знака геодезической сети	Класс геодезической сети	Координаты, м		Сведения о состоянии на 15.08.2019 г.		
			X	Y	наружного знака	центра знака	марки
1	2	3	4	5	6	7	8
1	ОМЗ 16	-	6128.04	-11025.92	сохранился	сохранился	сохранился
2	ОМЗ 258	-	-16262.76	-1984.06	сохранился	сохранился	сохранился
3	ОМЗ 99	-	2884.92	8848.51	сохранился	сохранился	сохранился
6. Сведения о средствах измерений							
№ п/п	Наименование прибора (инструмента, аппаратуры)	Сведения об утверждении типа измерений	Реквизиты свидетельства о поверке прибора (инструмента, аппаратуры)				
1	2	3	4				
1	Спутниковая аппаратура "TRIUMPH-2"	58995-14 до 12.11.2019 г.	Свидетельства о поверке: № 349396 выдано 04.06.2019 г. действительно до 03.06.2020 г. № 349397 выдано 04.06.2019 г. действительно до 03.06.2020 г.				
7. Пояснения к разделам карты-плана территории							
1							

Сведения об уточняемых земельных участках							
1. Сведения о характерных точках границы уточняемого земельного участка							
с кадастровым номером 45:25:110303:1							
Зона № _____							
Обозначение характерных точек границ	Координаты, м				Метод определения координат	Средняя квадратическая погрешность положения характерной точки (M _t), м	Формулы, примененные для расчета средней квадратической погрешности определения координат характерной точки (Mt), м
	Существующие координаты, м		Уточненные координаты, м				
	X	Y	X	Y			
1	2	3	4	5	6	7	8
1У	-10027.74	-7192.54	-	-	Метод спутниковых геодезических измерений	-	Mt=0.10
2У	-10027.43	-7166.26	-	-		-	
3У	-10087.72	-7165.80	-	-		-	
4У	-10088.04	-7192.28	-	-		-	
5У	-10051.54	-7192.44	-	-		-	
1У	-10027.74	-7192.54	-	-		-	

Сведения об уточняемых земельных участках				
2. Сведения о частях границы уточняемого земельного участка				
с кадастровым номером 45:25:110303:1				
Обозначение части границ		Горизонтальное проложение (S), м	Описание прохождения части границ	Отметка о наличии земельного спора о местоположении границ земельного участка
от т.	до т.			
1	2	3	4	5
1У	2У	26.28	-	-
2У	3У	60.29	-	-
3У	4У	26.48	-	-
4У	5У	36.50	-	-
5У	1У	23.80	-	-

Сведения об уточняемых земельных участках		
3. Общие сведения об уточняемом земельном участке с кадастровым номером 45:25:110303:1		
№ п/п	Наименование характеристики земельного участка	Значение характеристики
1	2	3
1	Адрес земельного участка	Курганская обл., г. Курган, микрорайон Черёмухово, улица 50-летия Победы, 11
	Местоположение земельного участка (при отсутствии присвоенного адреса)	-
	Дополнительные сведения о местоположении земельного участка	-
2	Площадь земельного участка ± величина погрешности определения площади ($P \pm \Delta P$), м ²	1591 +/- 14
3	Формула, примененная для расчета предельной допустимой погрешности определения площади земельного участка (ΔP), м ²	$\Delta P = 3.5 * 0.1 * \sqrt{1591} = 14$
4	Площадь земельного участка согласно сведениям Единого государственного реестра недвижимости (Ркад), м ²	1590
5	Оценка расхождения Р и Ркад ($P - P_{кад}$), м ²	1
6	Предельный минимальный и максимальный размеры земельного участка (Рмин и Рмакс), м ²	400 2000
7	Кадастровый или иной номер (обозначение) здания, сооружения, объекта незавершенного строительства, расположенного на земельном	45:25:110303:364
8	Иные сведения	-

Сведения об уточняемых земельных участках							
1. Сведения о характерных точках границы уточняемого земельного участка							
с кадастровым номером 45:25:110303:3							
Зона №							
Обозначение характерных точек границ	Координаты, м				Метод определения координат	Средняя квадратическая погрешность положения характерной точки (M _t), м	Формулы, примененные для расчета средней квадратической погрешности определения координат характерной точки (Mt), м
	Существующие координаты, м		Уточненные координаты, м				
	X	Y	X	Y			
1	2	3	4	5	6	7	8
1У	-10027.68	-7140.70	-	-	Метод спутниковых геодезических измерений	-	Mt=0.10
2У	-10027.92	-7111.86	-	-		-	
3У	-10088.50	-7110.82	-	-		-	
4У	-10088.07	-7140.06	-	-		-	
5У	-10033.88	-7140.46	-	-		-	
6У	-10027.99	-7140.66	-	-		-	
1У	-10027.68	-7140.70	-	-		-	

Сведения об уточняемых земельных участках				
2. Сведения о частях границы уточняемого земельного участка				
с кадастровым номером 45:25:110303:3				
Обозначение части границ		Горизонтальное проложение (S), м	Описание прохождения части границ	Отметка о наличии земельного спора о местоположении границ земельного участка
от т.	до т.			
1	2	3	4	5
1У	2У	28.84	-	-
2У	3У	60.59	-	-
3У	4У	29.24	-	-
4У	5У	54.19	-	-
5У	6У	5.89	-	-
6У	1У	0.31	-	-

Сведения об уточняемых земельных участках		
3. Общие сведения об уточняемом земельном участке с кадастровым номером 45:25:110303:3		
№ п/п	Наименование характеристики земельного участка	Значение характеристики
1	2	3
1	Адрес земельного участка	город Курган, микрорайон Черёмухово, улица 50-летия Победы, 17
	Местоположение земельного участка (при отсутствии присвоенного адреса)	-
	Дополнительные сведения о местоположении земельного участка	-
2	Площадь земельного участка \pm величина погрешности определения площади ($P \pm \Delta P$), м ²	1751 +/- 15
3	Формула, примененная для расчета предельной допустимой погрешности определения площади земельного участка (ΔP), м ²	$\Delta P = 3.5 * 0.1 * \sqrt{1751} = 15$
4	Площадь земельного участка согласно сведениям Единого государственного реестра недвижимости ($P_{\text{кад}}$), м ²	1552
5	Оценка расхождения P и $P_{\text{кад}}$ ($P - P_{\text{кад}}$), м ²	199
6	Предельный минимальный и максимальный размеры земельного участка ($P_{\text{мин}}$ и $P_{\text{макс}}$), м ²	400 2000
7	Кадастровый или иной номер (обозначение) здания, сооружения, объекта незавершенного строительства, расположенного на земельном	45:25:110303:310
8	Иные сведения	-

Сведения об уточняемых земельных участках							
1. Сведения о характерных точках границы уточняемого земельного участка							
с кадастровым номером 45:25:110303:6							
Зона №							
Обозначение характерных точек границ	Координаты, м				Метод определения координат	Средняя квадратическая погрешность положения характерной точки (M _t), м	Формулы, примененные для расчета средней квадратической погрешности определения координат характерной точки (M _t), м
	Существующие координаты, м		Уточненные координаты, м				
	X	Y	X	Y			
1	2	3	4	5	6	7	8
1У	-10026.30	-7037.11	-	-	Метод спутниковых геодезических измерений	-	M _t =0.10
2У	-10026.24	-7012.06	-	-		-	
3У	-10086.00	-7009.70	-	-		-	
4У	-10086.07	-7035.33	-	-		-	
1У	-10026.30	-7037.11	-	-		-	

Сведения об уточняемых земельных участках				
2. Сведения о частях границы уточняемого земельного участка				
с кадастровым номером 45:25:110303:6				
Обозначение части границ		Горизонтальное проложение (S), м	Описание прохождения части границ	Отметка о наличии земельного спора о местоположении границ земельного участка
от т.	до т.			
1	2	3	4	5
1У	2У	25.05	-	-
2У	3У	59.81	-	-
3У	4У	25.63	-	-
4У	1У	59.80	-	-

Сведения об уточняемых земельных участках		
3. Общие сведения об уточняемом земельном участке с кадастровым номером 45:25:110303:6		
N п/п	Наименование характеристики земельного участка	Значение характеристики
1	2	3
1	Адрес земельного участка	Курганская обл., г. Курган, микрорайон Черёмухово, улица 50-летия Победы, 23
	Местоположение земельного участка (при отсутствии присвоенного адреса)	-
	Дополнительные сведения о местоположении земельного участка	-
2	Площадь земельного участка \pm величина погрешности определения площади ($P \pm \Delta P$), м ²	1515 +/- 14
3	Формула, примененная для расчета предельной допустимой погрешности определения площади земельного участка (), м ²	$\Delta P = 3.5 * 0.1 * \sqrt{1515} = 14$
4	Площадь земельного участка согласно сведениям Единого государственного реестра недвижимости (Ркад), м ²	1529
5	Оценка расхождения Р и Ркад ($P - P_{кад}$), м ²	14
6	Предельный минимальный и максимальный размеры земельного участка (Рмин и Рмакс), м ²	400 2000
7	Кадастровый или иной номер (обозначение) здания, сооружения, объекта незавершенного строительства, расположенного на земельном	-
8	Иные сведения	-

Сведения об уточняемых земельных участках							
1. Сведения о характерных точках границы уточняемого земельного участка							
с кадастровым номером 45:25:110303:8							
Зона №							
Обозначение характерных точек границ	Координаты, м				Метод определения координат	Средняя квадратическая погрешность положения характерной точки (M _p), м	Формулы, примененные для расчета средней квадратической погрешности определения координат характерной точки (M _t), м
	Существующие координаты, м		Уточненные координаты, м				
	X	Y	X	Y			
1	2	3	4	5	6	7	8
1У	-10025.79	-6986.93	-	-	Метод спутниковых геодезических измерений	-	M _t =0.10
2У	-10026.41	-6961.12	-	-		-	
3У	-10085.46	-6958.67	-	-		-	
4У	-10085.62	-6984.37	-	-		-	
1У	-10025.79	-6986.93	-	-		-	

Сведения об уточняемых земельных участках				
2. Сведения о частях границы уточняемого земельного участка				
с кадастровым номером 45:25:110303:8				
Обозначение части границ		Горизонтальное проложение (S), м	Описание прохождения части границ	Отметка о наличии земельного спора о местоположении границ земельного участка
от т.	до т.			
1	2	3	4	5
1У	2У	25.82	-	-
2У	3У	59.10	-	-
3У	4У	25.70	-	-
4У	1У	59.88	-	-

Сведения об уточняемых земельных участках		
3. Общие сведения об уточняемом земельном участке с кадастровым номером 45:25:110303:8		
№ п/п	Наименование характеристики земельного участка	Значение характеристики
1	2	3
1	Адрес земельного участка	Курганская обл., г. Курган, микрорайон Черёмухово, улица 50-летия Победы, 27
	Местоположение земельного участка (при отсутствии присвоенного адреса)	-
	Дополнительные сведения о местоположении земельного участка	-
2	Площадь земельного участка \pm величина погрешности определения площади ($P \pm \Delta P$), м ²	1530 +/- 14
3	Формула, примененная для расчета предельной допустимой погрешности определения площади земельного участка (ΔP), м ²	$\Delta P = 3.5 * 0.1 * \sqrt{1530} = 14$
4	Площадь земельного участка согласно сведениям Единого государственного реестра недвижимости (Ркад), м ²	1546
5	Оценка расхождения Р и Ркад ($P - P_{кад}$), м ²	-16
6	Предельный минимальный и максимальный размеры земельного участка (Рмин и Рмакс), м ²	400 2000
7	Кадастровый или иной номер (обозначение) здания, сооружения, объекта незавершенного строительства, расположенного на земельном	45:25:110303:435
8	Иные сведения	-

Сведения об уточняемых земельных участках							
1. Сведения о характерных точках границы уточняемого земельного участка							
с кадастровым номером 45:25:110303:15							
Зона № _____							
Обозначение характерных точек границ	Координаты, м				Метод определения координат	Средняя квадратическая погрешность положения характерной точки (M _t), м	Формулы, примененные для расчета средней квадратической погрешности определения координат характерной точки (M _t), м
	Существующие координаты, м		Уточненные координаты, м				
	X	Y	X	Y			
1	2	3	4	5	6	7	8
1У	-10021.94	-6784.98	-	-	Метод спутниковых геодезических измерений	-	M _t =0.10
2У	-10021.15	-6760.94	-	-		-	
3У	-10082.98	-6759.78	-	-		-	
4У	-10082.36	-6785.23	-	-		-	
1У	-10021.94	-6784.98	-	-		-	

Сведения об уточняемых земельных участках				
2. Сведения о частях границы уточняемого земельного участка				
с кадастровым номером 45:25:110303:15				
Обозначение части границ		Горизонтальное проложение (S), м	Описание прохождения части границ	Отметка о наличии земельного спора о местоположении границ земельного участка
от т.	до т.			
1	2	3	4	5
1У	2У	24.05	-	-
2У	3У	61.84	-	-
3У	4У	25.46	-	-
4У	1У	60.42	-	-

Сведения об уточняемых земельных участках		
3. Общие сведения об уточняемом земельном участке с кадастровым номером 45:25:110303:15		
№ п/п	Наименование характеристики земельного участка	Значение характеристики
1	2	3
1	Адрес земельного участка	Курганская обл., г. Курган, мкр. Черемухово, п. Новый, 23
	Местоположение земельного участка (при отсутствии присвоенного адреса)	-
	Дополнительные сведения о местоположении земельного участка	-
2	Площадь земельного участка \pm величина погрешности определения площади ($P \pm \Delta P$), м ²	1513 +/- 14
3	Формула, примененная для расчета предельной допустимой погрешности определения площади земельного участка (ΔP), м ²	$\Delta P = 3.5 * 0.1 * \sqrt{1513} = 14$
4	Площадь земельного участка согласно сведениям Единого государственного реестра недвижимости (Ркад), м ²	1500
5	Оценка расхождения Р и Ркад ($P - P_{кад}$), м ²	13
6	Предельный минимальный и максимальный размеры земельного участка (Рмин и Рмакс), м ²	400 2000
7	Кадастровый или иной номер (обозначение) здания, сооружения, объекта незавершенного строительства, расположенного на земельном	45:25:110303:355
8	Иные сведения	-

Сведения об уточняемых земельных участках							
1. Сведения о характерных точках границы уточняемого земельного участка							
с кадастровым номером 45:25:110303:17							
Зона №							
Обозначение характерных точек границ	Координаты, м				Метод определения координат	Средняя квадратическая погрешность положения характерной точки (M _t), м	Формулы, примененные для расчета средней квадратической погрешности определения координат характерной точки (M _t), м
	Существующие координаты, м		Уточненные координаты, м				
	X	Y	X	Y			
1	2	3	4	5	6	7	8
1У	-10020.68	-6734.97	-	-	Метод спутниковых геодезических измерений	-	M _t =0.10
2У	-10020.71	-6709.29	-	-		-	
3У	-10082.41	-6708.54	-	-		-	
4У	-10082.54	-6733.44	-	-		-	
1У	-10020.68	-6734.97	-	-		-	

Сведения об уточняемых земельных участках				
2. Сведения о частях границы уточняемого земельного участка				
с кадастровым номером 45:25:110303:17				
Обозначение части границ		Горизонтальное проложение (S), м	Описание прохождения части границ	Отметка о наличии земельного спора о местоположении границ земельного участка
от т.	до т.			
1	2	3	4	5
1У	2У	25.68	-	-
2У	3У	61.70	-	-
3У	4У	24.90	-	-
4У	1У	61.88	-	-

Сведения об уточняемых земельных участках		
3. Общие сведения об уточняемом земельном участке с кадастровым номером 45:25:110303:17		
№ п/п	Наименование характеристики земельного участка	Значение характеристики
1	2	3
1	Адрес земельного участка	Курганская обл., г. Курган, мкр. Черемухово, п. Новый, 25
	Местоположение земельного участка (при отсутствии присвоенного адреса)	-
	Дополнительные сведения о местоположении земельного участка	-
2	Площадь земельного участка \pm величина погрешности определения площади ($P \pm \Delta P$), м ²	1562 +/- 14
3	Формула, примененная для расчета предельной допустимой погрешности определения площади земельного участка (ΔP), м ²	$\Delta P = 3.5 * 0.1 * \sqrt{1562} = 14$
4	Площадь земельного участка согласно сведениям Единого государственного реестра недвижимости (Ркад), м ²	1500
5	Оценка расхождения Р и Ркад ($P - P_{кад}$), м ²	62
6	Предельный минимальный и максимальный размеры земельного участка (Рмин и Рмакс), м ²	400 2000
7	Кадастровый или иной номер (обозначение) здания, сооружения, объекта незавершенного строительства, расположенного на земельном	45:25:110303:400
8	Иные сведения	-

Сведения об уточняемых земельных участках							
1. Сведения о характерных точках границы уточняемого земельного участка							
с кадастровым номером 45:25:110303:21							
Зона № _____							
Обозначение характерных точек границ	Координаты, м				Метод определения координат	Средняя квадратическая погрешность положения характерной точки (M _t), м	Формулы, примененные для расчета средней квадратической погрешности определения координат характерной точки (M _t), м
	Существующие координаты, м		Уточненные координаты, м				
	X	Y	X	Y			
1	2	3	4	5	6	7	8
n1У	-	-	-10021.33	-6625.32	Метод спутниковых геодезических измерений	0.10	M _t =0.10
70У	-10021.33	-6598.62	-	-		-	
69У	-10080.27	-6597.36	-	-		-	
75У	-10080.54	-6624.75	-	-		-	
74У	-10027.54	-6625.28	-	-		-	
n1У	-	-	-10021.33	-6625.32		0.10	

Сведения об уточняемых земельных участках				
2. Сведения о частях границы уточняемого земельного участка				
с кадастровым номером 45:25:110303:21				
Обозначение части границ		Горизонтальное проложение (S), м	Описание прохождения части границ	Отметка о наличии земельного спора о местоположении границ земельного участка
от т.	до т.			
1	2	3	4	5
н1У	70У	26.70	-	-
70У	69У	58.95	-	-
69У	75У	27.39	-	-
75У	74У	53.00	-	-
74У	н1У	6.21	-	-

Сведения об уточняемых земельных участках		
3. Общие сведения об уточняемом земельном участке с кадастровым номером 45:25:110303:21		
№ п/п	Наименование характеристики земельного участка	Значение характеристики
1	2	3
1	Адрес земельного участка	Курганская обл., г. Курган, мкр. Черемухово, п.Новый, 29
	Местоположение земельного участка (при отсутствии присвоенного адреса)	-
	Дополнительные сведения о местоположении земельного участка	-
2	Площадь земельного участка \pm величина погрешности определения площади ($P \pm \Delta P$), м ²	1598 +/- 14
3	Формула, примененная для расчета предельной допустимой погрешности определения площади земельного участка (ΔP), м ²	$\Delta P = 3.5 * 0.1 * \sqrt{1598} = 14$
4	Площадь земельного участка согласно сведениям Единого государственного реестра недвижимости (Ркад), м ²	1500
5	Оценка расхождения Р и Ркад ($P - P_{кад}$), м ²	98
6	Предельный минимальный и максимальный размеры земельного участка (Рмин и Рмакс), м ²	400 2000
7	Кадастровый или иной номер (обозначение) здания, сооружения, объекта незавершенного строительства, расположенного на земельном	45:25:110303:357
8	Иные сведения	-

Сведения об уточняемых земельных участках							
1. Сведения о характерных точках границы уточняемого земельного участка							
с кадастровым номером 45:25:110303:25							
Зона № _____							
Обозначение характерных точек границ	Координаты, м				Метод определения координат	Средняя квадратическая погрешность положения характерной точки (M _t), м	Формулы, примененные для расчета средней квадратической погрешности определения координат характерной точки (Mt), м
	Существующие координаты, м		Уточненные координаты, м				
	X	Y	X	Y			
1	2	3	4	5	6	7	8
1У	-10015.62	-6472.36	-	-	Метод спутниковых геодезических измерений	-	Mt=0.10
2У	-10015.07	-6447.53	-	-		-	
3У	-10058.34	-6447.43	-	-		-	
4У	-10071.35	-6447.24	-	-		-	
5У	-10071.35	-6446.84	-	-		-	
6У	-10077.99	-6447.03	-	-		-	
7У	-10078.14	-6472.11	-	-		-	
8У	-10071.79	-6471.92	-	-		-	
9У	-10050.20	-6471.77	-	-		-	
1У	-10015.62	-6472.36	-	-	-		

Сведения об уточняемых земельных участках				
2. Сведения о частях границы уточняемого земельного участка				
с кадастровым номером 45:25:110303:25				
Обозначение части границ		Горизонтальное проложение (S), м	Описание прохождения части границ	Отметка о наличии земельного спора о местоположении границ земельного участка
от т.	до т.			
1	2	3	4	5
1У	2У	24.84	-	-
2У	3У	43.27	-	-
3У	4У	13.01	-	-
4У	5У	0.40	-	-
5У	6У	6.64	-	-
6У	7У	25.08	-	-
7У	8У	6.35	-	-
8У	9У	21.59	-	-
9У	1У	34.59	-	-

Сведения об уточняемых земельных участках		
3. Общие сведения об уточняемом земельном участке с кадастровым номером 45:25:110303:25		
№ п/п	Наименование характеристики земельного участка	Значение характеристики
1	2	3
1	Адрес земельного участка	Курганская обл., г. Курган, мкр. Черемухово, ул. 50-летия Победы, 65
	Местоположение земельного участка (при отсутствии присвоенного адреса)	-
	Дополнительные сведения о местоположении земельного участка	-
2	Площадь земельного участка \pm величина погрешности определения площади ($P \pm \Delta P$), м ²	1543 +/- 14
3	Формула, примененная для расчета предельной допустимой погрешности определения площади земельного участка (ΔP), м ²	$\Delta P = 3.5 * 0.1 * \sqrt{1543} = 14$
4	Площадь земельного участка согласно сведениям Единого государственного реестра недвижимости (Ркад), м ²	1500
5	Оценка расхождения Р и Ркад ($P - P_{кад}$), м ²	43
6	Предельный минимальный и максимальный размеры земельного участка (Рмин и Рмакс), м ²	400 2000
7	Кадастровый или иной номер (обозначение) здания, сооружения, объекта незавершенного строительства, расположенного на земельном	45:25:110303:308
8	Иные сведения	-

Сведения об уточняемых земельных участках							
1. Сведения о характерных точках границы уточняемого земельного участка							
с кадастровым номером 45:25:110303:30							
Зона №							
Обозначение характерных точек границ	Координаты, м				Метод определения координат	Средняя квадратическая погрешность положения характерной точки (M _t), м	Формулы, примененные для расчета средней квадратической погрешности определения координат характерной точки (Mt), м
	Существующие координаты, м		Уточненные координаты, м				
	X	Y	X	Y			
1	2	3	4	5	6	7	8
1У	-10107.76	-7160.94	-	-	Метод спутниковых геодезических измерений	-	Mt=0.10
2У	-10107.22	-7130.67	-	-		-	
3У	-10159.04	-7129.20	-	-		-	
4У	-10159.21	-7159.21	-	-		-	
1У	-10107.76	-7160.94	-	-		-	

Сведения об уточняемых земельных участках				
2. Сведения о частях границы уточняемого земельного участка				
с кадастровым номером 45:25:110303:30				
Обозначение части границ		Горизонтальное проложение (S), м	Описание прохождения части границ	Отметка о наличии земельного спора о местоположении границ земельного участка
от т.	до т.			
1	2	3	4	5
1У	2У	30.27	-	-
2У	3У	51.84	-	-
3У	4У	30.01	-	-
4У	1У	51.48	-	-

Сведения об уточняемых земельных участках		
3. Общие сведения об уточняемом земельном участке с кадастровым номером 45:25:110303:30		
№ п/п	Наименование характеристики земельного участка	Значение характеристики
1	2	3
1	Адрес земельного участка	Курганская обл., г. Курган, мкр. Черемухово, п. Новый, 41
	Местоположение земельного участка (при отсутствии присвоенного адреса)	-
	Дополнительные сведения о местоположении земельного участка	-
2	Площадь земельного участка \pm величина погрешности определения площади ($P \pm \Delta P$), м ²	1557 +/- 14
3	Формула, примененная для расчета предельной допустимой погрешности определения площади земельного участка (), м ²	$\Delta P = 3.5 * 0.1 * \sqrt{1557} = 14$
4	Площадь земельного участка согласно сведениям Единого государственного реестра недвижимости (Ркад), м ²	1543
5	Оценка расхождения Р и Ркад ($P - P_{кад}$), м ²	14
6	Предельный минимальный и максимальный размеры земельного участка (Рмин и Рмакс), м ²	400 2000
7	Кадастровый или иной номер (обозначение) здания, сооружения, объекта незавершенного строительства, расположенного на земельном	-
8	Иные сведения	-

Сведения об уточняемых земельных участках							
1. Сведения о характерных точках границы уточняемого земельного участка							
с кадастровым номером 45:25:110303:34							
Зона № _____							
Обозначение характерных точек границ	Координаты, м				Метод определения координат	Средняя квадратическая погрешность положения характерной точки (M _t), м	Формулы, примененные для расчета средней квадратической погрешности определения координат характерной точки (M _t), м
	Существующие координаты, м		Уточненные координаты, м				
	X	Y	X	Y			
1	2	3	4	5	6	7	8
103У	-10106.18	-7040.18	-	-	Метод спутниковых геодезических измерений	-	M _t =0.10
н1У	-	-	-10105.76	-7010.00		0.10	
н2У	-	-	-10157.11	-7009.38		0.10	
102У	-10157.34	-7039.08	-	-		-	
103У	-10106.18	-7040.18	-	-		-	

Сведения об уточняемых земельных участках				
2. Сведения о частях границы уточняемого земельного участка				
с кадастровым номером 45:25:110303:34				
Обозначение части границ		Горизонтальное проложение (S), м	Описание прохождения части границ	Отметка о наличии земельного спора о местоположении границ земельного участка
от т.	до т.			
1	2	3	4	5
103У	н1У	30.18	-	-
н1У	н2У	51.35	-	-
н2У	102У	29.70	-	-
102У	103У	51.17	-	-

Сведения об уточняемых земельных участках		
3. Общие сведения об уточняемом земельном участке с кадастровым номером 45:25:110303:34		
№ п/п	Наименование характеристики земельного участка	Значение характеристики
1	2	3
1	Адрес земельного участка	Курганская обл, г Курган, мкр Черемухово, ул 50-летия Победы, 14
	Местоположение земельного участка (при отсутствии присвоенного адреса)	-
	Дополнительные сведения о местоположении земельного участка	-
2	Площадь земельного участка \pm величина погрешности определения площади ($P \pm \Delta P$), м ²	1535 +/- 14
3	Формула, примененная для расчета предельной допустимой погрешности определения площади земельного участка (ΔP), м ²	$\Delta P = 3.5 * 0.1 * \sqrt{1535} = 14$
4	Площадь земельного участка согласно сведениям Единого государственного реестра недвижимости (Ркад), м ²	1549
5	Оценка расхождения Р и Ркад ($P - P_{кад}$), м ²	-14
6	Предельный минимальный и максимальный размеры земельного участка (Рмин и Рмакс), м ²	400 2000
7	Кадастровый или иной номер (обозначение) здания, сооружения, объекта незавершенного строительства, расположенного на земельном	45:25:110303:456
8	Иные сведения	-

Сведения об уточняемых земельных участках							
1. Сведения о характерных точках границы уточняемого земельного участка							
с кадастровым номером 45:25:110303:35							
Зона № _____							
Обозначение характерных точек границ	Координаты, м				Метод определения координат	Средняя квадратическая погрешность положения характерной точки (M _p), м	Формулы, примененные для расчета средней квадратической погрешности определения координат характерной точки (M _t), м
	Существующие координаты, м		Уточненные координаты, м				
	X	Y	X	Y			
1	2	3	4	5	6	7	8
н1У	-	-	-10105.76	-7010.00	Метод спутниковых геодезических измерений	0.10	M _t =0.10
н3У	-	-	-10105.34	-6979.98		0.10	
н4У	-	-	-10156.47	-6979.44		0.10	
н2У	-	-	-10157.11	-7009.38		0.10	
н1У	-	-	-10105.76	-7010.00		0.10	

Сведения об уточняемых земельных участках				
2. Сведения о частях границы уточняемого земельного участка				
с кадастровым номером 45:25:110303:35				
Обозначение части границ		Горизонтальное проложение (S), м	Описание прохождения части границ	Отметка о наличии земельного спора о местоположении границ земельного участка
от т.	до т.			
1	2	3	4	5
н1У	н3У	30.02	-	-
н3У	н4У	51.13	-	-
н4У	н2У	29.95	-	-
н2У	н1У	51.35	-	-

Сведения об уточняемых земельных участках		
3. Общие сведения об уточняемом земельном участке с кадастровым номером 45:25:110303:35		
№ п/п	Наименование характеристики земельного участка	Значение характеристики
1	2	3
1	Адрес земельного участка	Курганская обл., г. Курган, мкр. Черемухово, п. Новый, 46
	Местоположение земельного участка (при отсутствии присвоенного адреса)	-
	Дополнительные сведения о местоположении земельного участка	-
2	Площадь земельного участка \pm величина погрешности определения площади ($P \pm \Delta P$), м ²	1536 +/- 14
3	Формула, примененная для расчета предельной допустимой погрешности определения площади земельного участка (ΔP), м ²	$\Delta P = 3.5 * 0.1 * \sqrt{1536} = 14$
4	Площадь земельного участка согласно сведениям Единого государственного реестра недвижимости (Ркад), м ²	1528
5	Оценка расхождения Р и Ркад ($P - P_{кад}$), м ²	8
6	Предельный минимальный и максимальный размеры земельного участка (Рмин и Рмакс), м ²	400 2000
7	Кадастровый или иной номер (обозначение) здания, сооружения, объекта незавершенного строительства, расположенного на земельном	-
8	Иные сведения	-

Сведения об уточняемых земельных участках							
1. Сведения о характерных точках границы уточняемого земельного участка							
с кадастровым номером 45:25:110303:39							
Зона № _____							
Обозначение характерных точек границ	Координаты, м				Метод определения координат	Средняя квадратическая погрешность положения характерной точки (M _т), м	Формулы, примененные для расчета средней квадратической погрешности определения координат характерной точки (M _т), м
	Существующие координаты, м		Уточненные координаты, м				
	X	Y	X	Y			
1	2	3	4	5	6	7	8
нЗУ	-	-	-10105.34	-6979.98	Метод спутниковых геодезических измерений	0.10	M _т =0.10
106У	-10105.15	-6949.90	-	-		-	
107У	-10156.30	-6949.60	-	-		-	
н4У	-	-	-10156.47	-6979.44		0.10	
нЗУ	-	-	-10105.34	-6979.98		0.10	

Сведения об уточняемых земельных участках				
2. Сведения о частях границы уточняемого земельного участка				
с кадастровым номером 45:25:110303:39				
Обозначение части границ		Горизонтальное проложение (S), м	Описание прохождения части границ	Отметка о наличии земельного спора о местоположении границ земельного участка
от т.	до т.			
1	2	3	4	5
н3У	106У	30.08	-	-
106У	107У	51.15	-	-
107У	н4У	29.84	-	-
н4У	н1У	51.13	-	-

Сведения об уточняемых земельных участках		
3. Общие сведения об уточняемом земельном участке с кадастровым номером 45:25:110303:39		
№ п/п	Наименование характеристики земельного участка	Значение характеристики
1	2	3
1	Адрес земельного участка	Курганская обл., г. Курган, мкр. Черемухово, п. Новый, 47
	Местоположение земельного участка (при отсутствии присвоенного адреса)	-
	Дополнительные сведения о местоположении земельного участка	-
2	Площадь земельного участка \pm величина погрешности определения площади ($P \pm \Delta P$), м ²	1532 +/- 14
3	Формула, примененная для расчета предельной допустимой погрешности определения площади земельного участка (ΔP), м ²	$\Delta P = 3.5 * 0.1 * \sqrt{1532} = 14$
4	Площадь земельного участка согласно сведениям Единого государственного реестра недвижимости (Ркад), м ²	1500
5	Оценка расхождения Р и Ркад ($P - P_{кад}$), м ²	32
6	Предельный минимальный и максимальный размеры земельного участка (Рмин и Рмакс), м ²	400 2000
7	Кадастровый или иной номер (обозначение) здания, сооружения, объекта незавершенного строительства, расположенного на земельном	-
8	Иные сведения	-

Сведения об уточняемых земельных участках							
1. Сведения о характерных точках границы уточняемого земельного участка							
с кадастровым номером 45:25:110303:55							
Зона № _____							
Обозначение характерных точек границ	Координаты, м				Метод определения координат	Средняя квадратическая погрешность положения характерной точки (M _t), м	Формулы, примененные для расчета средней квадратической погрешности определения координат характерной точки (M _t), м
	Существующие координаты, м		Уточненные координаты, м				
	X	Y	X	Y			
1	2	3	4	5	6	7	8
1У	-10162.50	-7039.35	-	-	Метод спутниковых геодезических измерений	-	M _t =0.10
2У	-10161.91	-7009.36	-	-		-	
3У	-10212.57	-7008.52	-	-		-	
4У	-10213.13	-7038.86	-	-		-	
1У	-10162.50	-7039.35	-	-		-	

Сведения об уточняемых земельных участках				
2. Сведения о частях границы уточняемого земельного участка				
с кадастровым номером 45:25:110303:55				
Обозначение части границ		Горизонтальное проложение (S), м	Описание прохождения части границ	Отметка о наличии земельного спора о местоположении границ земельного участка
от т.	до т.			
1	2	3	4	5
1У	2У	30.00	-	-
2У	3У	50.67	-	-
3У	4У	30.35	-	-
4У	1У	50.63	-	-

Сведения об уточняемых земельных участках		
3. Общие сведения об уточняемом земельном участке с кадастровым номером 45:25:110303:55		
№ п/п	Наименование характеристики земельного участка	Значение характеристики
1	2	3
1	Адрес земельного участка	Курганская обл., г. Курган, мкр. Черемухово, ул. Фестивальная, 11
	Местоположение земельного участка (при отсутствии присвоенного адреса)	-
	Дополнительные сведения о местоположении земельного участка	-
2	Площадь земельного участка \pm величина погрешности определения площади ($P \pm \Delta P$), м ²	1528 +/- 14
3	Формула, примененная для расчета предельной допустимой погрешности определения площади земельного участка (ΔP), м ²	$\Delta P = 3.5 * 0.1 * \sqrt{1528} = 14$
4	Площадь земельного участка согласно сведениям Единого государственного реестра недвижимости (Ркад), м ²	1500
5	Оценка расхождения Р и Ркад ($P - P_{кад}$), м ²	28
6	Предельный минимальный и максимальный размеры земельного участка (Рмин и Рмакс), м ²	400 2000
7	Кадастровый или иной номер (обозначение) здания, сооружения, объекта незавершенного строительства, расположенного на земельном	45:25:110303:316
8	Иные сведения	-

Сведения об уточняемых земельных участках							
1. Сведения о характерных точках границы уточняемого земельного участка							
с кадастровым номером 45:25:110303:174							
Зона № _____							
Обозначение характерных точек границ	Координаты, м				Метод определения координат	Средняя квадратическая погрешность положения характерной точки (M _t), м	Формулы, примененные для расчета средней квадратической погрешности определения координат характерной точки (Mt), м
	Существующие координаты, м		Уточненные координаты, м				
	X	Y	X	Y			
1	2	3	4	5	6	7	8
1У	-10161.34	-6949.43	-	-	Метод спутниковых геодезических измерений	-	Mt=0.10
2У	-10160.60	-6921.69	-	-		-	
3У	-10211.45	-6918.53	-	-		-	
4У	-10211.56	-6948.48	-	-		-	
1У	-10161.34	-6949.43	-	-		-	

Сведения об уточняемых земельных участках				
2. Сведения о частях границы уточняемого земельного участка				
с кадастровым номером 45:25:110303:174				
Обозначение части границ		Горизонтальное проложение (S), м	Описание прохождения части границ	Отметка о наличии земельного спора о местоположении границ земельного участка
от т.	до т.			
1	2	3	4	5
1У	2У	27.75	-	-
2У	3У	50.95	-	-
3У	4У	29.95	-	-
4У	1У	50.23	-	-

Сведения об уточняемых земельных участках		
3. Общие сведения об уточняемом земельном участке с кадастровым номером 45:25:110303:174		
№ п/п	Наименование характеристики земельного участка	Значение характеристики
1	2	3
1	Адрес земельного участка	Курганская обл, г Курган, мкр Черемухово, ул Фестивальная, 17
	Местоположение земельного участка (при отсутствии присвоенного адреса)	-
	Дополнительные сведения о местоположении земельного участка	-
2	Площадь земельного участка \pm величина погрешности определения площади ($P \pm \Delta P$), м ²	1459 +/- 13
3	Формула, примененная для расчета предельной допустимой погрешности определения площади земельного участка (ΔP), м ²	$\Delta P = 3.5 * 0.1 * \sqrt{1459} = 13$
4	Площадь земельного участка согласно сведениям Единого государственного реестра недвижимости (Ркад), м ²	1500
5	Оценка расхождения Р и Ркад ($P - P_{кад}$), м ²	-41
6	Предельный минимальный и максимальный размеры земельного участка (Рмин и Рмакс), м ²	400 2000
7	Кадастровый или иной номер (обозначение) здания, сооружения, объекта незавершенного строительства, расположенного на земельном	45:25:110303:319
8	Иные сведения	-

Сведения об уточняемых земельных участках							
1. Сведения о характерных точках границы уточняемого земельного участка							
с кадастровым номером 45:25:110303:41							
Зона №							
Обозначение характерных точек границ	Координаты, м				Метод определения координат	Средняя квадратическая погрешность положения характерной точки (M _t), м	Формулы, примененные для расчета средней квадратической погрешности определения координат характерной точки (M _t), м
	Существующие координаты, м		Уточненные координаты, м				
	X	Y	X	Y			
1	2	3	4	5	6	7	8
n1У	-	-	-10102.32	-6810.40	Метод спутниковых геодезических измерений	0.10	M _t =0.10
83У	-10102.23	-6780.15	-	-		-	
82У	-10102.71	-6780.14	-	-		-	
89У	-10108.44	-6780.04	-	-		-	
88У	-10154.30	-6779.44	-	-		-	
n2У	-	-	-10154.59	-6809.68		0.10	
n1У	-	-	-10102.32	-6810.40		0.10	

Сведения об уточняемых земельных участках				
2. Сведения о частях границы уточняемого земельного участка				
с кадастровым номером 45:25:110303:41				
Обозначение части границ		Горизонтальное проложение (S), м	Описание прохождения части границ	Отметка о наличии земельного спора о местоположении границ земельного участка
от т.	до т.			
1	2	3	4	5
н1У	83У	30.25	-	-
83У	82У	0.48	-	-
82У	89У	5.73	-	-
89У	88У	45.86	-	-
88У	н2У	30.24	-	-
н2У	н1У	52.27	-	-

Сведения об уточняемых земельных участках		
3. Общие сведения об уточняемом земельном участке с кадастровым номером 45:25:110303:41		
№ п/п	Наименование характеристики земельного участка	Значение характеристики
1	2	3
1	Адрес земельного участка	Курганская обл., г. Курган, мкр. Черемухово, ул. 50-летия Победы, 28
	Местоположение земельного участка (при отсутствии присвоенного адреса)	-
	Дополнительные сведения о местоположении земельного участка	-
2	Площадь земельного участка ± величина погрешности определения площади ($P \pm \Delta P$), м ²	1579 +/- 14
3	Формула, примененная для расчета предельной допустимой погрешности определения площади земельного участка (ΔP), м ²	$\Delta P = 3.5 * 0.1 * \sqrt{1579} = 14$
4	Площадь земельного участка согласно сведениям Единого государственного реестра недвижимости (Ркад), м ²	1500
5	Оценка расхождения Р и Ркад ($P - P_{кад}$), м ²	79
6	Предельный минимальный и максимальный размеры земельного участка (Рмин и Рмакс), м ²	400 2000
7	Кадастровый или иной номер (обозначение) здания, сооружения, объекта незавершенного строительства, расположенного на земельном	45:25:110303:312
8	Иные сведения	-

Сведения об уточняемых земельных участках							
1. Сведения о характерных точках границы уточняемого земельного участка							
с кадастровым номером 45:25:110303:42							
Зона №							
Обозначение характерных точек границ	Координаты, м				Метод определения координат	Средняя квадратическая погрешность положения характерной точки (M _t), м	Формулы, примененные для расчета средней квадратической погрешности определения координат характерной точки (M _t), м
	Существующие координаты, м		Уточненные координаты, м				
	X	Y	X	Y			
1	2	3	4	5	6	7	8
86У	-10102.17	-6749.75	-	-	Метод спутниковых геодезических измерений	-	M _t =0.10
11У	-10101.63	-6717.32	-	-		-	
14У	-10153.04	-6717.39	-	-		-	
87У	-10153.94	-6748.96	-	-		-	
86У	-10102.17	-6749.75	-	-		-	

Сведения об уточняемых земельных участках				
2. Сведения о частях границы уточняемого земельного участка				
с кадастровым номером 45:25:110303:42				
Обозначение части границ		Горизонтальное проложение (S), м	Описание прохождения части границ	Отметка о наличии земельного спора о местоположении границ земельного участка
от т.	до т.			
1	2	3	4	5
86У	11У	32.43	-	-
11У	14У	51.41	-	-
14У	87У	31.58	-	-
87У	86У	51.78	-	-

Сведения об уточняемых земельных участках		
3. Общие сведения об уточняемом земельном участке с кадастровым номером 45:25:110303:42		
№ п/п	Наименование характеристики земельного участка	Значение характеристики
1	2	3
1	Адрес земельного участка	Курганская обл., г. Курган, мкр. Черемухово, п. Новый, 54
	Местоположение земельного участка (при отсутствии присвоенного адреса)	-
	Дополнительные сведения о местоположении земельного участка	-
2	Площадь земельного участка ± величина погрешности определения площади ($P \pm \Delta P$), м ²	1651 +/- 14
3	Формула, примененная для расчета предельной допустимой погрешности определения площади земельного участка (ΔP), м ²	$\Delta P = 3.5 * 0.1 * \sqrt{1651} = 14$
4	Площадь земельного участка согласно сведениям Единого государственного реестра недвижимости (Ркад), м ²	1500
5	Оценка расхождения Р и Ркад ($P - P_{кад}$), м ²	151
6	Предельный минимальный и максимальный размеры земельного участка (Рмин и Рмакс), м ²	400 2000
7	Кадастровый или иной номер (обозначение) здания, сооружения, объекта незавершенного строительства, расположенного на земельном	45:25:110303:366
8	Иные сведения	-

Сведения об уточняемых земельных участках							
1. Сведения о характерных точках границы уточняемого земельного участка							
с кадастровым номером 45:25:110303:423							
Зона №							
Обозначение характерных точек границ	Координаты, м				Метод определения координат	Средняя квадратическая погрешность положения характерной точки (M _t), м	Формулы, примененные для расчета средней квадратической погрешности определения координат характерной точки (M _t), м
	Существующие координаты, м		Уточненные координаты, м				
	X	Y	X	Y			
1	2	3	4	5	6	7	8
114У	-10097.54	-6431.05	-	-	Метод спутниковых геодезических измерений	-	M _t =0.10
н1У	-	-	-10096.89	-6391.23		0.10	
н2У	-	-	-10147.16	-6390.54		0.10	
113У	-10147.70	-6430.60	-	-		-	
114У	-10097.54	-6431.05	-	-		-	

Сведения об уточняемых земельных участках				
2. Сведения о частях границы уточняемого земельного участка				
с кадастровым номером 45:25:110303:423				
Обозначение части границ		Горизонтальное проложение (S), м	Описание прохождения части границ	Отметка о наличии земельного спора о местоположении границ земельного участка
от т.	до т.			
1	2	3	4	5
114У	н1У	39.83	-	-
н1У	н2У	50.27	-	-
н2У	113У	40.06	-	-
113У	114У	50.16	-	-

Сведения об уточняемых земельных участках		
3. Общие сведения об уточняемом земельном участке с кадастровым номером 45:25:110303:423		
№ п/п	Наименование характеристики земельного участка	Значение характеристики
1	2	3
1	Адрес земельного участка	город Курган, мкр. Черемухово, улица 50-летия Победы, 54
	Местоположение земельного участка (при отсутствии присвоенного адреса)	-
	Дополнительные сведения о местоположении земельного участка	-
2	Площадь земельного участка \pm величина погрешности определения площади ($P \pm \Delta P$), м ²	2006 +/- 16
3	Формула, примененная для расчета предельной допустимой погрешности определения площади земельного участка (ΔP), м ²	$\Delta P = 3.5 * 0.1 * \sqrt{2006} = 16$
4	Площадь земельного участка согласно сведениям Единого государственного реестра недвижимости (Ркад), м ²	2000
5	Оценка расхождения Р и Ркад ($P - P_{кад}$), м ²	6
6	Предельный минимальный и максимальный размеры земельного участка (Рмин и Рмакс), м ²	400 2000
7	Кадастровый или иной номер (обозначение) здания, сооружения, объекта незавершенного строительства, расположенного на земельном	-
8	Иные сведения	-

Сведения об уточняемых земельных участках							
1. Сведения о характерных точках границы уточняемого земельного участка							
с кадастровым номером 45:25:110303:59							
Зона №							
Обозначение характерных точек границ	Координаты, м				Метод определения координат	Средняя квадратическая погрешность положения характерной точки (M _t), м	Формулы, примененные для расчета средней квадратической погрешности определения координат характерной точки (M _t), м
	Существующие координаты, м		Уточненные координаты, м				
	X	Y	X	Y			
1	2	3	4	5	6	7	8
н1У	-	-	-10096.89	-6391.23	Метод спутниковых геодезических измерений	0.10	M _t =0.10
н3У	-	-	-10096.17	-6350.22		0.10	
н4У	-	-	-10146.80	-6349.15		0.10	
н5У	-	-	-10146.61	-6364.76		0.10	
н2У	-	-	-10147.16	-6390.54		0.10	
н1У	-	-	-10096.89	-6391.23		0.10	

Сведения об уточняемых земельных участках				
2. Сведения о частях границы уточняемого земельного участка				
с кадастровым номером 45:25:110303:59				
Обозначение части границ		Горизонтальное проложение (S), м	Описание прохождения части границ	Отметка о наличии земельного спора о местоположении границ земельного участка
от т.	до т.			
1	2	3	4	5
н1У	н3У	41.02	-	-
н3У	н4У	50.64	-	-
н4У	н5У	15.61	-	-
н5У	н2У	25.79	-	-
н2У	н1У	50.27	-	-

Сведения об уточняемых земельных участках		
3. Общие сведения об уточняемом земельном участке с кадастровым номером 45:25:110303:59		
№ п/п	Наименование характеристики земельного участка	Значение характеристики
1	2	3
1	Адрес земельного участка	Курганская область, г Курган, микрорайон Черёмухово, улица 50-летия Победы, 56
	Местоположение земельного участка (при отсутствии присвоенного адреса)	-
	Дополнительные сведения о местоположении земельного участка	-
2	Площадь земельного участка ± величина погрешности определения площади ($P \pm \Delta P$), м ²	2072 +/- 16
3	Формула, примененная для расчета предельной допустимой погрешности определения площади земельного участка (), м ²	$\Delta P = 3.5 * 0.1 * \sqrt{2072} = 16$
4	Площадь земельного участка согласно сведениям Единого государственного реестра недвижимости (Ркад), м ²	2100
5	Оценка расхождения Р и Ркад ($P - P_{кад}$), м ²	-28
6	Предельный минимальный и максимальный размеры земельного участка (Рмин и Рмакс), м ²	400 2000
7	Кадастровый или иной номер (обозначение) здания, сооружения, объекта незавершенного строительства, расположенного на земельном	45:25:110303:458
8	Иные сведения	-

Сведения об уточняемых земельных участках							
1. Сведения о характерных точках границы уточняемого земельного участка							
с кадастровым номером 45:25:110303:67							
Зона №							
Обозначение характерных точек границ	Координаты, м				Метод определения координат	Средняя квадратическая погрешность положения характерной точки (M _t), м	Формулы, примененные для расчета средней квадратической погрешности определения координат характерной точки (M _t), м
	Существующие координаты, м		Уточненные координаты, м				
	X	Y	X	Y			
1	2	3	4	5	6	7	8
n1У	-	-	-10159.42	-6809.98	Метод спутниковых геодезических измерений	0.10	M _t =0.10
1У	-10159.19	-6779.59	-	-		-	
4У	-10209.68	-6778.24	-	-		-	
n2У	-	-	-10210.33	-6808.61		0.10	
n1У	-	-	-10159.42	-6809.98		0.10	

Сведения об уточняемых земельных участках				
2. Сведения о частях границы уточняемого земельного участка				
с кадастровым номером 45:25:110303:67				
Обозначение части границ		Горизонтальное проложение (S), м	Описание прохождения части границ	Отметка о наличии земельного спора о местоположении границ земельного участка
от т.	до т.			
1	2	3	4	5
н1У	1У	30.39	-	-
1У	4У	50.51	-	-
4У	н2У	30.38	-	-
н2У	н1У	50.93	-	-

Сведения об уточняемых земельных участках		
3. Общие сведения об уточняемом земельном участке с кадастровым номером 45:25:110303:67		
№ п/п	Наименование характеристики земельного участка	Значение характеристики
1	2	3
1	Адрес земельного участка	Курганская обл., г. Курган, мкр. Черемухово, п. Новый, 79
	Местоположение земельного участка (при отсутствии присвоенного адреса)	-
	Дополнительные сведения о местоположении земельного участка	-
2	Площадь земельного участка \pm величина погрешности определения площади ($P \pm \Delta P$), м ²	1541 +/- 14
3	Формула, примененная для расчета предельной допустимой погрешности определения площади земельного участка (ΔP), м ²	$\Delta P = 3.5 * 0.1 * \sqrt{1541} = 14$
4	Площадь земельного участка согласно сведениям Единого государственного реестра недвижимости ($P_{\text{кад}}$), м ²	1500
5	Оценка расхождения P и $P_{\text{кад}}$ ($P - P_{\text{кад}}$), м ²	41
6	Предельный минимальный и максимальный размеры земельного участка ($P_{\text{мин}}$ и $P_{\text{макс}}$), м ²	400 2000
7	Кадастровый или иной номер (обозначение) здания, сооружения, объекта незавершенного строительства, расположенного на земельном	-
8	Иные сведения	-

Сведения об уточняемых земельных участках							
1. Сведения о характерных точках границы уточняемого земельного участка							
с кадастровым номером 45:25:110303:69							
Зона № _____							
Обозначение характерных точек границ	Координаты, м				Метод определения координат	Средняя квадратическая погрешность положения характерной точки (M _t), м	Формулы, примененные для расчета средней квадратической погрешности определения координат характерной точки (M _t), м
	Существующие координаты, м		Уточненные координаты, м				
	X	Y	X	Y			
1	2	3	4	5	6	7	8
1У	-10158.51	-6749.68	-	-	Метод спутниковых геодезических измерений	-	M _t =0.10
2У	-10158.29	-6718.52	-	-		-	
3У	-10208.00	-6718.59	-	-		-	
4У	-10208.70	-6748.99	-	-		-	
1У	-10158.51	-6749.68	-	-		-	

Сведения об уточняемых земельных участках				
2. Сведения о частях границы уточняемого земельного участка				
с кадастровым номером 45:25:110303:69				
Обозначение части границ		Горизонтальное проложение (S), м	Описание прохождения части границ	Отметка о наличии земельного спора о местоположении границ земельного участка
от т.	до т.			
1	2	3	4	5
1У	2У	31.16	-	-
2У	3У	49.71	-	-
3У	4У	30.41	-	-
4У	1У	50.19	-	-

Сведения об уточняемых земельных участках		
3. Общие сведения об уточняемом земельном участке с кадастровым номером 45:25:110303:69		
N п/п	Наименование характеристики земельного участка	Значение характеристики
1	2	3
1	Адрес земельного участка	Курганская обл., г. Курган, мкр. Черемухово, п. Новый, 81
	Местоположение земельного участка (при отсутствии присвоенного адреса)	-
	Дополнительные сведения о местоположении земельного участка	-
2	Площадь земельного участка \pm величина погрешности определения площади ($P \pm \Delta P$), м2	1538 +/- 14
3	Формула, примененная для расчета предельной допустимой погрешности определения площади земельного участка (), м ²	$\Delta P = 3.5 * 0.1 * \sqrt{1538} = 14$
4	Площадь земельного участка согласно сведениям Единого государственного реестра недвижимости (Ркад), м2	1500
5	Оценка расхождения Р и Ркад ($P - P_{кад}$), м2	38
6	Предельный минимальный и максимальный размеры земельного участка (Рмин и Рмакс), м2	400 2000
7	Кадастровый или иной номер (обозначение) здания, сооружения, объекта незавершенного строительства, расположенного на земельном	-
8	Иные сведения	-

Сведения об уточняемых земельных участках							
1. Сведения о характерных точках границы уточняемого земельного участка							
с кадастровым номером 45:25:110303:74							
Зона №							
Обозначение характерных точек границ	Координаты, м				Метод определения координат	Средняя квадратическая погрешность положения характерной точки (M _t), м	Формулы, примененные для расчета средней квадратической погрешности определения координат характерной точки (M _t), м
	Существующие координаты, м		Уточненные координаты, м				
	X	Y	X	Y			
1	2	3	4	5	6	7	8
1У	-10154.51	-6555.95	-	-	Метод спутниковых геодезических измерений	-	M _t =0.10
2У	-10154.30	-6524.98	-	-		-	
3У	-10159.35	-6524.95	-	-		-	
4У	-10183.85	-6524.55	-	-		-	
5У	-10203.80	-6524.36	-	-		-	
6У	-10203.63	-6555.02	-	-		-	
1У	-10154.51	-6555.95	-	-		-	

Сведения об уточняемых земельных участках				
2. Сведения о частях границы уточняемого земельного участка				
с кадастровым номером 45:25:110303:74				
Обозначение части границ		Горизонтальное проложение (S), м	Описание прохождения части границ	Отметка о наличии земельного спора о местоположении границ земельного участка
от т.	до т.			
1	2	3	4	5
1У	2У	30.97	-	-
2У	3У	5.05	-	-
3У	4У	24.50	-	-
4У	5У	19.95	-	-
5У	6У	30.66	-	-
6У	1У	49.13	-	-

Сведения об уточняемых земельных участках		
3. Общие сведения об уточняемом земельном участке с кадастровым номером 45:25:110303:74		
N п/п	Наименование характеристики земельного участка	Значение характеристики
1	2	3
1	Адрес земельного участка	Курганская обл., г. Курган, мкр. Черемухово, п. Новый, 88
	Местоположение земельного участка (при отсутствии присвоенного адреса)	-
	Дополнительные сведения о местоположении земельного участка	-
2	Площадь земельного участка \pm величина погрешности определения площади ($P \pm \Delta P$), м ²	1520 +/- 14
3	Формула, примененная для расчета предельной допустимой погрешности определения площади земельного участка (), м ²	$\Delta P = 3.5 * 0.1 * \sqrt{1520} = 14$
4	Площадь земельного участка согласно сведениям Единого государственного реестра недвижимости (Ркад), м ²	1500
5	Оценка расхождения Р и Ркад ($P - P_{кад}$), м ²	20
6	Предельный минимальный и максимальный размеры земельного участка (Рмин и Рмакс), м ²	400 2000
7	Кадастровый или иной номер (обозначение) здания, сооружения, объекта незавершенного строительства, расположенного на земельном	45:25:110303:448
8	Иные сведения	-

Сведения об уточняемых земельных участках							
1. Сведения о характерных точках границы уточняемого земельного участка							
с кадастровым номером 45:25:110303:77							
Зона № _____							
Обозначение характерных точек границ	Координаты, м				Метод определения координат	Средняя квадратическая погрешность положения характерной точки (M _t), м	Формулы, примененные для расчета средней квадратической погрешности определения координат характерной точки (Mt), м
	Существующие координаты, м		Уточненные координаты, м				
	X	Y	X	Y			
1	2	3	4	5	6	7	8
1У	-10152.86	-6460.43	-	-	Метод спутниковых геодезических измерений	-	Mt=0.10
2У	-10152.20	-6430.80	-	-		-	
3У	-10202.40	-6430.14	-	-		-	
4У	-10202.73	-6460.48	-	-		-	
5У	-10183.69	-6460.57	-	-		-	
1У	-10152.86	-6460.43	-	-		-	

Сведения об уточняемых земельных участках				
2. Сведения о частях границы уточняемого земельного участка				
с кадастровым номером 45:25:110303:77				
Обозначение части границ		Горизонтальное проложение (S), м	Описание прохождения части границ	Отметка о наличии земельного спора о местоположении границ земельного участка
от т.	до т.			
1	2	3	4	5
1У	2У	29.64	-	-
2У	3У	50.20	-	-
3У	4У	30.34	-	-
4У	5У	19.04	-	-
5У	1У	30.83	-	-

Сведения об уточняемых земельных участках		
3. Общие сведения об уточняемом земельном участке с кадастровым номером 45:25:110303:77		
№ п/п	Наименование характеристики земельного участка	Значение характеристики
1	2	3
1	Адрес земельного участка	Российская Федерация, Курганская область, город Курган, микрорайон Черёмухово, улица Фестивальная, № 49
	Местоположение земельного участка (при отсутствии присвоенного адреса)	-
	Дополнительные сведения о местоположении земельного участка	-
2	Площадь земельного участка ± величина погрешности определения площади ($P \pm \Delta P$), м ²	1503 +/- 14
3	Формула, примененная для расчета предельной допустимой погрешности определения площади земельного участка (ΔP), м ²	$\Delta P = 3.5 * 0.1 * \sqrt{1503} = 14$
4	Площадь земельного участка согласно сведениям Единого государственного реестра недвижимости ($P_{\text{кад}}$), м ²	1511
5	Оценка расхождения P и $P_{\text{кад}}$ ($P - P_{\text{кад}}$), м ²	-8
6	Предельный минимальный и максимальный размеры земельного участка ($P_{\text{мин}}$ и $P_{\text{макс}}$), м ²	400 2000
7	Кадастровый или иной номер (обозначение) здания, сооружения, объекта незавершенного строительства, расположенного на земельном	-
8	Иные сведения	-

Сведения об уточняемых земельных участках							
1. Сведения о характерных точках границы уточняемого земельного участка							
с кадастровым номером 45:25:110303:78							
Зона № _____							
Обозначение характерных точек границ	Координаты, м				Метод определения координат	Средняя квадратическая погрешность положения характерной точки (M _t), м	Формулы, примененные для расчета средней квадратической погрешности определения координат характерной точки (M _t), м
	Существующие координаты, м		Уточненные координаты, м				
	X	Y	X	Y			
1	2	3	4	5	6	7	8
н1У	-	-	-10234.47	-7165.70	Метод спутниковых геодезических измерений	0.10	M _t =0.10
н2У	-	-	-10233.87	-7141.87		0.10	
н3У	-	-	-10302.97	-7143.45		0.10	
н4У	-	-	-10303.39	-7164.38		0.10	
н1У	-	-	-10234.47	-7165.70		0.10	

Сведения об уточняемых земельных участках				
2. Сведения о частях границы уточняемого земельного участка				
с кадастровым номером 45:25:110303:78				
Обозначение части границ		Горизонтальное проложение (S), м	Описание прохождения части границ	Отметка о наличии земельного спора о местоположении границ земельного участка
от т.	до т.			
1	2	3	4	5
н1У	н2У	23.84	-	-
н2У	н3У	69.12	-	-
н3У	н4У	20.93	-	-
н4У	н1У	68.93	-	-

Сведения об уточняемых земельных участках		
3. Общие сведения об уточняемом земельном участке с кадастровым номером 45:25:110303:78		
N п/п	Наименование характеристики земельного участка	Значение характеристики
1	2	3
1	Адрес земельного участка	Курганская обл., г. Курган, мкр. Черемухово, п. Новый, 95
	Местоположение земельного участка (при отсутствии присвоенного адреса)	-
	Дополнительные сведения о местоположении земельного участка	-
2	Площадь земельного участка \pm величина погрешности определения площади ($P \pm \Delta P$), м ²	1544 +/- 14
3	Формула, примененная для расчета предельной допустимой погрешности определения площади земельного участка (), м ²	$\Delta P = 3.5 * 0.1 * \sqrt{1544} = 14$
4	Площадь земельного участка согласно сведениям Единого государственного реестра недвижимости (Ркад), м ²	1540
5	Оценка расхождения Р и Ркад ($P - P_{кад}$), м ²	4
6	Предельный минимальный и максимальный размеры земельного участка (Рмин и Рмакс), м ²	400 2000
7	Кадастровый или иной номер (обозначение) здания, сооружения, объекта незавершенного строительства, расположенного на земельном	45:25:000000:7938
8	Иные сведения	-

Сведения об уточняемых земельных участках							
1. Сведения о характерных точках границы уточняемого земельного участка							
с кадастровым номером 45:25:110303:79							
Зона №							
Обозначение характерных точек границ	Координаты, м				Метод определения координат	Средняя квадратическая погрешность положения характерной точки (M _t), м	Формулы, примененные для расчета средней квадратической погрешности определения координат характерной точки (Mt), м
	Существующие координаты, м		Уточненные координаты, м				
	X	Y	X	Y			
1	2	3	4	5	6	7	8
n1У	-	-	-10233.87	-7141.87	Метод спутниковых геодезических измерений	0.10	Mt=0.10
124У	-10233.88	-7119.01	-	-		-	
128У	-10304.58	-7117.68	-	-		-	
n2У	-	-	-10305.81	-7141.39		0.10	
n3У	-	-	-10302.98	-7141.57		0.10	
n4У	-	-	-10302.97	-7143.45		0.10	
n1У	-	-	-10233.87	-7141.87		0.10	

Сведения об уточняемых земельных участках				
2. Сведения о частях границы уточняемого земельного участка				
с кадастровым номером 45:25:110303:79				
Обозначение части границ		Горизонтальное проложение (S), м	Описание прохождения части границ	Отметка о наличии земельного спора о местоположении границ земельного участка
от т.	до т.			
1	2	3	4	5
н1У	124У	22.86	-	-
124У	128У	70.71	-	-
128У	н2У	23.74	-	-
н2У	н3У	2.84	-	-
н3У	н4У	1.88	-	-
н4У	н1У	69.12	-	-

Сведения об уточняемых земельных участках		
3. Общие сведения об уточняемом земельном участке с кадастровым номером 45:25:110303:79		
№ п/п	Наименование характеристики земельного участка	Значение характеристики
1	2	3
1	Адрес земельного участка	Курганская обл., г. Курган, мкр. Черемухово, п. Новый, 96
	Местоположение земельного участка (при отсутствии присвоенного адреса)	-
	Дополнительные сведения о местоположении земельного участка	-
2	Площадь земельного участка \pm величина погрешности определения площади ($P \pm \Delta P$), м ²	1732 +/- 15
3	Формула, примененная для расчета предельной допустимой погрешности определения площади земельного участка (ΔP), м ²	$\Delta P = 3.5 * 0.1 * \sqrt{1732} = 15$
4	Площадь земельного участка согласно сведениям Единого государственного реестра недвижимости (Ркад), м ²	1544
5	Оценка расхождения Р и Ркад ($P - P_{кад}$), м ²	188
6	Предельный минимальный и максимальный размеры земельного участка (Рмин и Рмакс), м ²	400 2000
7	Кадастровый или иной номер (обозначение) здания, сооружения, объекта незавершенного строительства, расположенного на земельном	45:25:110303:334
8	Иные сведения	-

Сведения об уточняемых земельных участках							
1. Сведения о характерных точках границы уточняемого земельного участка							
с кадастровым номером 45:25:110303:125							
Зона №							
Обозначение характерных точек границ	Координаты, м				Метод определения координат	Средняя квадратическая погрешность положения характерной точки (M _t), м	Формулы, примененные для расчета средней квадратической погрешности определения координат характерной точки (M _t), м
	Существующие координаты, м		Уточненные координаты, м				
	X	Y	X	Y			
1	2	3	4	5	6	7	8
2У	-10230.31	-7004.14	-	-	Метод спутниковых геодезических измерений	-	M _t =0.10
н2У	-	-	-10229.87	-6982.34		0.10	
н1У	-	-	-10300.65	-6981.23		0.10	
3У	-10300.28	-7002.63	-	-		-	
2У	-10230.31	-7004.14	-	-		-	

Сведения об уточняемых земельных участках				
2. Сведения о частях границы уточняемого земельного участка				
с кадастровым номером 45:25:110303:125				
Обозначение части границ		Горизонтальное проложение (S), м	Описание прохождения части границ	Отметка о наличии земельного спора о местоположении границ земельного участка
от т.	до т.			
1	2	3	4	5
2У	н2У	21.80	-	-
н2У	н1У	70.79	-	-
н1У	3У	21.40	-	-
3У	2У	69.99	-	-

Сведения об уточняемых земельных участках		
3. Общие сведения об уточняемом земельном участке с кадастровым номером 45:25:110303:125		
№ п/п	Наименование характеристики земельного участка	Значение характеристики
1	2	3
1	Адрес земельного участка	Курганская обл., г. Курган, мкр. Черемухово, п. Новый, 102
	Местоположение земельного участка (при отсутствии присвоенного адреса)	-
	Дополнительные сведения о местоположении земельного участка	-
2	Площадь земельного участка \pm величина погрешности определения площади ($P \pm \Delta P$), м ²	1520 +/- 14
3	Формула, примененная для расчета предельной допустимой погрешности определения площади земельного участка (), м ²	$\Delta P = 3.5 * 0.1 * \sqrt{1520} = 14$
4	Площадь земельного участка согласно сведениям Единого государственного реестра недвижимости (Ркад), м ²	1571
5	Оценка расхождения Р и Ркад ($P - P_{кад}$), м ²	1520 +/- 14
6	Предельный минимальный и максимальный размеры земельного участка (Рмин и Рмакс), м ²	400 2000
7	Кадастровый или иной номер (обозначение) здания, сооружения, объекта незавершенного строительства, расположенного на земельном	-
8	Иные сведения	-

Сведения об уточняемых земельных участках							
1. Сведения о характерных точках границы уточняемого земельного участка							
с кадастровым номером 45:25:110303:301							
Зона № _____							
Обозначение характерных точек границ	Координаты, м				Метод определения координат	Средняя квадратическая погрешность положения характерной точки (M _t), м	Формулы, примененные для расчета средней квадратической погрешности определения координат характерной точки (M _t), м
	Существующие координаты, м		Уточненные координаты, м				
	X	Y	X	Y			
1	2	3	4	5	6	7	8
5У	-10233.09	-6960.66	-	-	Метод спутниковых геодезических измерений	-	M _t =0.10
8У	-10301.04	-6959.61	-	-		-	
н1У	-	-	-10300.65	-6981.23		0.10	
н2У	-	-	-10229.87	-6982.34		0.10	
н3У	-	-	-10229.41	-6960.69		0.10	
5У	-10233.09	-6960.66	-	-		-	

Сведения об уточняемых земельных участках				
2. Сведения о частях границы уточняемого земельного участка				
с кадастровым номером 45:25:110303:301				
Обозначение части границ		Горизонтальное проложение (S), м	Описание прохождения части границ	Отметка о наличии земельного спора о местоположении границ земельного участка
от т.	до т.			
1	2	3	4	5
5У	8У	67.96	-	-
8У	н1У	21.62	-	-
н1У	н2У	70.79	-	-
н2У	н3У	21.65	-	-
н3У	5У	3.68	-	-

Сведения об уточняемых земельных участках		
3. Общие сведения об уточняемом земельном участке с кадастровым номером 45:25:110303:301		
N п/п	Наименование характеристики земельного участка	Значение характеристики
1	2	3
1	Адрес земельного участка	Курганская обл, г Курган, микрорайон Черемухово, ул. Фестивальная, 20
	Местоположение земельного участка (при отсутствии присвоенного адреса)	-
	Дополнительные сведения о местоположении земельного участка	-
2	Площадь земельного участка \pm величина погрешности определения площади ($P \pm \Delta P$), м2	1540 +/- 14
3	Формула, примененная для расчета предельной допустимой погрешности определения площади земельного участка (), м ²	$\Delta P = 3.5 * 0.1 * \sqrt{1540} = 14$
4	Площадь земельного участка согласно сведениям Единого государственного реестра недвижимости (Ркад), м2	1540
5	Оценка расхождения Р и Ркад ($P - P_{кад}$), м2	0
6	Предельный минимальный и максимальный размеры земельного участка (Рмин и Рмакс), м2	400 2000
7	Кадастровый или иной номер (обозначение) здания, сооружения, объекта незавершенного строительства, расположенного на земельном	-
8	Иные сведения	-

Сведения об уточняемых земельных участках							
1. Сведения о характерных точках границы уточняемого земельного участка							
с кадастровым номером 45:25:110303:81							
Зона № _____							
Обозначение характерных точек границ	Координаты, м				Метод определения координат	Средняя квадратическая погрешность положения характерной точки (M _t), м	Формулы, примененные для расчета средней квадратической погрешности определения координат характерной точки (M _t), м
	Существующие координаты, м		Уточненные координаты, м				
	X	Y	X	Y			
1	2	3	4	5	6	7	8
1У	-10230.88	-6895.87	-	-	Метод спутниковых геодезических измерений	-	M _t =0.10
2У	-10229.99	-6873.26	-	-		-	
3У	-10299.51	-6871.04	-	-		-	
4У	-10299.77	-6893.61	-	-		-	
5У	-10253.58	-6894.87	-	-		-	
1У	-10230.88	-6895.87	-	-		-	

Сведения об уточняемых земельных участках				
2. Сведения о частях границы уточняемого земельного участка				
с кадастровым номером 45:25:110303:81				
Обозначение части границ		Горизонтальное проложение (S), м	Описание прохождения части границ	Отметка о наличии земельного спора о местоположении границ земельного участка
от т.	до т.			
1	2	3	4	5
1У	2У	22.63	-	-
2У	3У	69.56	-	-
3У	4У	22.57	-	-
4У	5У	46.21	-	-
5У	1У	22.72	-	-

Сведения об уточняемых земельных участках		
3. Общие сведения об уточняемом земельном участке с кадастровым номером 45:25:110303:81		
N п/п	Наименование характеристики земельного участка	Значение характеристики
1	2	3
1	Адрес земельного участка	Курганская обл., г. Курган, мкр. Черемухово, ул. Фестивальная, 28
	Местоположение земельного участка (при отсутствии присвоенного адреса)	-
	Дополнительные сведения о местоположении земельного участка	-
2	Площадь земельного участка \pm величина погрешности определения площади ($P \pm \Delta P$), м2	1556 +/- 14
3	Формула, примененная для расчета предельной допустимой погрешности определения площади земельного участка (), м ²	$\Delta P = 3.5 * 0.1 * \sqrt{1556} = 14$
4	Площадь земельного участка согласно сведениям Единого государственного реестра недвижимости (Ркад), м2	1574
5	Оценка расхождения Р и Ркад ($P - P_{кад}$), м2	-
6	Предельный минимальный и максимальный размеры земельного участка (Рмин и Рмакс), м2	400 2000
7	Кадастровый или иной номер (обозначение) здания, сооружения, объекта незавершенного строительства, расположенного на земельном	45:25:110303:329
8	Иные сведения	-

Сведения об уточняемых земельных участках							
1. Сведения о характерных точках границы уточняемого земельного участка							
с кадастровым номером 45:25:110303:108							
Зона № _____							
Обозначение характерных точек границ	Координаты, м				Метод определения координат	Средняя квадратическая погрешность положения характерной точки (M _t), м	Формулы, примененные для расчета средней квадратической погрешности определения координат характерной точки (M _t), м
	Существующие координаты, м		Уточненные координаты, м				
	X	Y	X	Y			
1	2	3	4	5	6	7	8
7У	-10307.28	-6962.41	-	-	Метод спутниковых геодезических измерений	-	M _t =0.10
6У	-10377.14	-6959.93	-	-		-	
н1У	-	-	-10379.39	-6981.82		0.10	
н2У	-	-	-10306.35	-6982.93		0.10	
7У	-10307.28	-6962.41	-	-		-	

Сведения об уточняемых земельных участках				
2. Сведения о частях границы уточняемого земельного участка				
с кадастровым номером 45:25:110303:108				
Обозначение части границ		Горизонтальное проложение (S), м	Описание прохождения части границ	Отметка о наличии земельного спора о местоположении границ земельного участка
от т.	до т.			
1	2	3	4	5
7У	6У	69.90	-	-
6У	н1У	22.01	-	-
н1У	н2У	73.05	-	-
н2У	7У	20.54	-	-

Сведения об уточняемых земельных участках		
3. Общие сведения об уточняемом земельном участке с кадастровым номером 45:25:110303:108		
№ п/п	Наименование характеристики земельного участка	Значение характеристики
1	2	3
1	Адрес земельного участка	Курганская обл., г. Курган, мкр. Черемухово, п. Новый, 141
	Местоположение земельного участка (при отсутствии присвоенного адреса)	-
	Дополнительные сведения о местоположении земельного участка	-
2	Площадь земельного участка ± величина погрешности определения площади ($P \pm \Delta P$), м ²	1516 +/- 14
3	Формула, примененная для расчета предельной допустимой погрешности определения площади земельного участка (ΔP), м ²	$\Delta P = 3.5 * 0.1 * \sqrt{1516} = 14$
4	Площадь земельного участка согласно сведениям Единого государственного реестра недвижимости (Ркад), м ²	1535
5	Оценка расхождения Р и Ркад ($P - P_{кад}$), м ²	-16945.04
6	Предельный минимальный и максимальный размеры земельного участка (Рмин и Рмакс), м ²	400 2000
7	Кадастровый или иной номер (обозначение) здания, сооружения, объекта незавершенного строительства, расположенного на земельном	45:25:110303:457
8	Иные сведения	-

Сведения об уточняемых земельных участках							
1. Сведения о характерных точках границы уточняемого земельного участка							
с кадастровым номером 45:25:110303:85							
Зона №							
Обозначение характерных точек границ	Координаты, м				Метод определения координат	Средняя квадратическая погрешность положения характерной точки (M _t), м	Формулы, примененные для расчета средней квадратической погрешности определения координат характерной точки (M _t), м
	Существующие координаты, м		Уточненные координаты, м				
	X	Y	X	Y			
1	2	3	4	5	6	7	8
1У	-10227.70	-6747.17	-	-	Метод спутниковых геодезических измерений	-	M _t =0.10
2У	-10228.09	-6718.02	-	-		-	
3У	-10277.91	-6717.34	-	-		-	
4У	-10278.37	-6747.59	-	-		-	
5У	-10245.24	-6747.49	-	-		-	
1У	-10227.70	-6747.17	-	-		-	

Сведения об уточняемых земельных участках				
2. Сведения о частях границы уточняемого земельного участка				
с кадастровым номером 45:25:110303:85				
Обозначение части границ		Горизонтальное проложение (S), м	Описание прохождения части границ	Отметка о наличии земельного спора о местоположении границ земельного участка
от т.	до т.			
1	2	3	4	5
1У	2У	29.15	-	-
2У	3У	49.82	-	-
3У	4У	30.25	-	-
4У	5У	33.13	-	-
5У	1У	17.54	-	-

Сведения об уточняемых земельных участках		
3. Общие сведения об уточняемом земельном участке с кадастровым номером 45:25:110303:85		
№ п/п	Наименование характеристики земельного участка	Значение характеристики
1	2	3
1	Адрес земельного участка	Курганская обл, г Курган, мкр Черёмухово, улица Фестивальная, 38
	Местоположение земельного участка (при отсутствии присвоенного адреса)	-
	Дополнительные сведения о местоположении земельного участка	-
2	Площадь земельного участка ± величина погрешности определения площади ($P \pm \Delta P$), м ²	1497 +/- 14
3	Формула, примененная для расчета предельной допустимой погрешности определения площади земельного участка (ΔP), м ²	$\Delta P = 3.5 * 0.1 * \sqrt{1497} = 14$
4	Площадь земельного участка согласно сведениям Единого государственного реестра недвижимости (Ркад), м ²	1500
5	Оценка расхождения Р и Ркад ($P - P_{кад}$), м ²	-3
6	Предельный минимальный и максимальный размеры земельного участка (Рмин и Рмакс), м ²	400 2000
7	Кадастровый или иной номер (обозначение) здания, сооружения, объекта незавершенного строительства, расположенного на земельном	45:25:070107:475
8	Иные сведения	-

Сведения об уточняемых земельных участках							
1. Сведения о характерных точках границы уточняемого земельного участка							
с кадастровым номером 45:25:110303:91							
Зона № _____							
Обозначение характерных точек границ	Координаты, м				Метод определения координат	Средняя квадратическая погрешность положения характерной точки (M _t), м	Формулы, примененные для расчета средней квадратической погрешности определения координат характерной точки (Mt), м
	Существующие координаты, м		Уточненные координаты, м				
	X	Y	X	Y			
1	2	3	4	5	6	7	8
137У	-10222.96	-6485.93	-	-	Метод спутниковых геодезических измерений	-	Mt=0.10
138У	-10241.07	-6485.75	-	-		-	
139У	-10245.44	-6485.63	-	-		-	
140У	-10290.08	-6483.43	-	-		-	
н1У	-	-	-10289.86	-6508.88		0.10	
133У	-10271.67	-6509.62	-	-		-	
132У	-10231.91	-6511.23	-	-		-	
131У	-10222.41	-6511.54	-	-		-	
137У	-10222.96	-6485.93	-	-	-	-	

Сведения об уточняемых земельных участках				
2. Сведения о частях границы уточняемого земельного участка				
с кадастровым номером 45:25:110303:91				
Обозначение части границ		Горизонтальное проложение (S), м	Описание прохождения части границ	Отметка о наличии земельного спора о местоположении границ земельного участка
от т.	до т.			
1	2	3	4	5
137У	138У	18.11	-	-
138У	139У	4.37	-	-
139У	140У	44.69	-	-
140У	н1У	25.45	-	-
н1У	133У	18.21	-	-
133У	132У	39.79	-	-
132У	131У	9.51	-	-
131У	137У	25.62	-	-

Сведения об уточняемых земельных участках		
3. Общие сведения об уточняемом земельном участке с кадастровым номером 45:25:110303:91		
№ п/п	Наименование характеристики земельного участка	Значение характеристики
1	2	3
1	Адрес земельного участка	Курганская область, гКурган, микрорайон Черёмухово, улица Фестивальная, 52
	Местоположение земельного участка (при отсутствии присвоенного адреса)	-
	Дополнительные сведения о местоположении земельного участка	-
2	Площадь земельного участка ± величина погрешности определения площади ($P \pm \Delta P$), м ²	1700 +/- 14
3	Формула, примененная для расчета предельной допустимой погрешности определения площади земельного участка (), м ²	$\Delta P = 3.5 * 0.1 * \sqrt{1700} = 14$
4	Площадь земельного участка согласно сведениям Единого государственного реестра недвижимости (Ркад), м ²	1688
5	Оценка расхождения Р и Ркад ($P - P_{кад}$), м ²	12
6	Предельный минимальный и максимальный размеры земельного участка (Рмин и Рмакс), м ²	400 2000
7	Кадастровый или иной номер (обозначение) здания, сооружения, объекта незавершенного строительства, расположенного на земельном	45:25:110303:459
8	Иные сведения	-

Сведения об уточняемых земельных участках							
1. Сведения о характерных точках границы уточняемого земельного участка							
с кадастровым номером 45:25:110303:298							
Зона № _____							
Обозначение характерных точек границ	Координаты, м				Метод определения координат	Средняя квадратическая погрешность положения характерной точки (M _t), м	Формулы, примененные для расчета средней квадратической погрешности определения координат характерной точки (Mt), м
	Существующие координаты, м		Уточненные координаты, м				
	X	Y	X	Y			
1	2	3	4	5	6	7	8
54У	-10222.40	-6435.92	-	-	Метод спутниковых геодезических измерений	-	Mt=0.10
н1У	-	-	-10222.08	-6410.52		0.10	
н2У	-	-	-10286.31	-6409.09		0.10	
н3У	-	-	-10288.09	-6410.70		0.10	
н4У	-	-	-10289.49	-6414.59		0.10	
60У	-10289.75	-6433.73	-	-		-	
59У	-10272.76	-6434.28	-	-		-	
58У	-10263.46	-6434.58	-	-		-	
57У	-10241.12	-6435.16	-	-		-	
56У	-10235.92	-6435.37	-	-		-	
55У	-10228.33	-6435.68	-	-		-	
54У	-10222.40	-6435.92	-	-		-	

Сведения об уточняемых земельных участках				
2. Сведения о частях границы уточняемого земельного участка				
с кадастровым номером 45:25:110303:298				
Обозначение части границ		Горизонтальное проложение (S), м	Описание прохождения части границ	Отметка о наличии земельного спора о местоположении границ земельного участка
от т.	до т.			
1	2	3	4	5
54У	н1У	25.40	-	-
н1У	н2У	64.25	-	-
н2У	н3У	2.40	-	-
н3У	н4У	4.13	-	-
н4У	60У	19.14	-	-
60У	59У	17.00	-	-
59У	58У	9.30	-	-
58У	57У	22.35	-	-
57У	56У	5.20	-	-
56У	55У	7.60	-	-
55У	54У	5.93	-	-

Сведения об уточняемых земельных участках		
3. Общие сведения об уточняемом земельном участке с кадастровым номером 45:25:110303:298		
№ п/п	Наименование характеристики земельного участка	Значение характеристики
1	2	3
1	Адрес земельного участка	Российская Федерация, Курганская область, город Курган, микрорайон Черёмухово, улица Фестивальная, № 58
	Местоположение земельного участка (при отсутствии присвоенного адреса)	-
	Дополнительные сведения о местоположении земельного участка	-
2	Площадь земельного участка ± величина погрешности определения площади ($P \pm \Delta P$), м ²	1678 +/- 14
3	Формула, примененная для расчета предельной допустимой погрешности определения площади земельного участка (ΔP), м ²	$\Delta P = 3.5 * 0.1 * \sqrt{1678} = 14$
4	Площадь земельного участка согласно сведениям Единого государственного реестра недвижимости (Ркад), м ²	1540
5	Оценка расхождения Р и Ркад ($P - P_{кад}$), м ²	138
6	Предельный минимальный и максимальный размеры земельного участка (Рмин и Рмакс), м ²	400 2000
7	Кадастровый или иной номер (обозначение) здания, сооружения, объекта незавершенного строительства, расположенного на земельном	-
8	Иные сведения	-

Сведения об уточняемых земельных участках							
1. Сведения о характерных точках границы уточняемого земельного участка							
с кадастровым номером 45:25:110303:114							
Зона № _____							
Обозначение характерных точек границ	Координаты, м				Метод определения координат	Средняя квадратическая погрешность положения характерной точки (M _t), м	Формулы, примененные для расчета средней квадратической погрешности определения координат характерной точки (M _t), м
	Существующие координаты, м		Уточненные координаты, м				
	X	Y	X	Y			
1	2	3	4	5	6	7	8
n1У	-	-	-10284.44	-6807.86	Метод спутниковых геодезических измерений	0.10	M _t =0.10
49У	-10283.36	-6767.27	-	-		-	
23У	-10323.02	-6765.79	-	-		-	
16У	-10323.51	-6778.62	-	-		-	
15У	-10323.61	-6807.23	-	-		-	
n1У	-	-	-10284.44	-6807.86		0.10	

Сведения об уточняемых земельных участках				
2. Сведения о частях границы уточняемого земельного участка				
с кадастровым номером 45:25:110303:114				
Обозначение части границ		Горизонтальное проложение (S), м	Описание прохождения части границ	Отметка о наличии земельного спора о местоположении границ земельного участка
от т.	до т.			
1	2	3	4	5
н1У	49У	40.60	-	-
49У	23У	39.69	-	-
23У	16У	12.84	-	-
16У	15У	28.61	-	-
15У	н1У	39.18	-	-

Сведения об уточняемых земельных участках		
3. Общие сведения об уточняемом земельном участке с кадастровым номером 45:25:110303:114		
№ п/п	Наименование характеристики земельного участка	Значение характеристики
1	2	3
1	Адрес земельного участка	Курганская область, город Курган, микрорайон Черёмухово, улица Степная, 29а
	Местоположение земельного участка (при отсутствии присвоенного адреса)	-
	Дополнительные сведения о местоположении земельного участка	-
2	Площадь земельного участка ± величина погрешности определения площади ($P \pm \Delta P$), м ²	1624 +/- 14
3	Формула, примененная для расчета предельной допустимой погрешности определения площади земельного участка (), м ²	$\Delta P = 3.5 * 0.1 * \sqrt{1624} = 14$
4	Площадь земельного участка согласно сведениям Единого государственного реестра недвижимости (Ркад), м ²	1614
5	Оценка расхождения Р и Ркад ($P - P_{кад}$), м ²	10
6	Предельный минимальный и максимальный размеры земельного участка (Рмин и Рмакс), м ²	400 2000
7	Кадастровый или иной номер (обозначение) здания, сооружения, объекта незавершенного строительства, расположенного на земельном	45:25:110303:446
8	Иные сведения	-

Сведения об уточняемых земельных участках							
1. Сведения о характерных точках границы уточняемого земельного участка							
с кадастровым номером 45:25:110303:116							
Зона №							
Обозначение характерных точек границ	Координаты, м				Метод определения координат	Средняя квадратическая погрешность положения характерной точки (M _t), м	Формулы, примененные для расчета средней квадратической погрешности определения координат характерной точки (M _t), м
	Существующие координаты, м		Уточненные координаты, м				
	X	Y	X	Y			
1	2	3	4	5	6	7	8
н1У	-	-	-10321.83	-6687.07	Метод спутниковых геодезических измерений	0.10	M _t =0.10
н2У	-	-	-10372.21	-6684.78		0.10	
95У	-10372.36	-6715.48	-	-		-	
94У	-10322.18	-6717.30	-	-		-	
н1У	-	-	-10321.83	-6687.07		0.10	

Сведения об уточняемых земельных участках				
2. Сведения о частях границы уточняемого земельного участка				
с кадастровым номером 45:25:110303:116				
Обозначение части границ		Горизонтальное проложение (S), м	Описание прохождения части границ	Отметка о наличии земельного спора о местоположении границ земельного участка
от т.	до т.			
1	2	3	4	5
н1У	н2У	50.43	-	-
н2У	95У	30.70	-	-
95У	94У	50.21	-	-
94У	н1У	30.23	-	-

Сведения об уточняемых земельных участках		
3. Общие сведения об уточняемом земельном участке с кадастровым номером 45:25:110303:116		
№ п/п	Наименование характеристики земельного участка	Значение характеристики
1	2	3
1	Адрес земельного участка	Курганская обл., г. Курган, мкр. Черемухово, п. Новый, 150а
	Местоположение земельного участка (при отсутствии присвоенного адреса)	-
	Дополнительные сведения о местоположении земельного участка	-
2	Площадь земельного участка \pm величина погрешности определения площади ($P \pm \Delta P$), м ²	1532 +/- 14
3	Формула, примененная для расчета предельной допустимой погрешности определения площади земельного участка (ΔP), м ²	$\Delta P = 3.5 * 0.1 * \sqrt{1532} = 14$
4	Площадь земельного участка согласно сведениям Единого государственного реестра недвижимости ($P_{\text{кад}}$), м ²	1466
5	Оценка расхождения P и $P_{\text{кад}}$ ($P - P_{\text{кад}}$), м ²	66
6	Предельный минимальный и максимальный размеры земельного участка ($P_{\text{мин}}$ и $P_{\text{макс}}$), м ²	400 2000
7	Кадастровый или иной номер (обозначение) здания, сооружения, объекта незавершенного строительства, расположенного на земельном	45:25:110303:339
8	Иные сведения	-

Сведения об уточняемых земельных участках							
1. Сведения о характерных точках границы уточняемого земельного участка							
с кадастровым номером 45:25:110303:118							
Зона № _____							
Обозначение характерных точек границ	Координаты, м				Метод определения координат	Средняя квадратическая погрешность положения характерной точки (M _t), м	Формулы, примененные для расчета средней квадратической погрешности определения координат характерной точки (M _t), м
	Существующие координаты, м		Уточненные координаты, м				
	X	Y	X	Y			
1	2	3	4	5	6	7	8
44У	-10298.76	-6544.64	-	-	Метод спутниковых геодезических измерений	-	M _t =0.10
116У	-10299.52	-6521.19	-	-		-	
123У	-10361.72	-6516.58	-	-		-	
122У	-10367.45	-6516.41	-	-		-	
н1У	-	-	-10368.33	-6525.82		0.10	
н2У	-	-	-10370.36	-6526.14		0.10	
45У	-10370.90	-6538.83	-	-		-	
44У	-10298.76	-6544.64	-	-		-	

Сведения об уточняемых земельных участках				
2. Сведения о частях границы уточняемого земельного участка				
с кадастровым номером 45:25:110303:118				
Обозначение части границ		Горизонтальное проложение (S), м	Описание прохождения части границ	Отметка о наличии земельного спора о местоположении границ земельного участка
от т.	до т.			
1	2	3	4	5
44У	116У	23.46	-	-
116У	123У	62.37	-	-
123У	122У	5.73	-	-
122У	н1У	9.45	-	-
н1У	н2У	2.06	-	-
н2У	45У	12.70	-	-
45У	44У	72.37	-	-

Сведения об уточняемых земельных участках		
3. Общие сведения об уточняемом земельном участке с кадастровым номером 45:25:110303:118		
№ п/п	Наименование характеристики земельного участка	Значение характеристики
1	2	3
1	Адрес земельного участка	Курганская область, г Курган, микрорайон Черемухово, улица Степная, 51
	Местоположение земельного участка (при отсутствии присвоенного адреса)	-
	Дополнительные сведения о местоположении земельного участка	-
2	Площадь земельного участка ± величина погрешности определения площади ($P \pm \Delta P$), м ²	1628 +/- 14
3	Формула, примененная для расчета предельной допустимой погрешности определения площади земельного участка (), м ²	$\Delta P = 3.5 * 0.1 * \sqrt{1628} = 14$
4	Площадь земельного участка согласно сведениям Единого государственного реестра недвижимости (Ркад), м ²	1573
5	Оценка расхождения Р и Ркад ($P - P_{кад}$), м ²	55
6	Предельный минимальный и максимальный размеры земельного участка (Рмин и Рмакс), м ²	400 2000
7	Кадастровый или иной номер (обозначение) здания, сооружения, объекта незавершенного строительства, расположенного на земельном	45:25:110303:473
8	Иные сведения	-

Сведения об уточняемых земельных участках							
1. Сведения о характерных точках границы уточняемого земельного участка							
с кадастровым номером 45:25:110303:101							
Зона №							
Обозначение характерных точек границ	Координаты, м				Метод определения координат	Средняя квадратическая погрешность положения характерной точки (M _t), м	Формулы, примененные для расчета средней квадратической погрешности определения координат характерной точки (Mt), м
	Существующие координаты, м		Уточненные координаты, м				
	X	Y	X	Y			
1	2	3	4	5	6	7	8
4У	-10243.12	-6240.87	-	-	Метод спутниковых геодезических измерений	-	Mt=0.10
н1У	-	-	-10273.87	-6230.51		0.10	
65У	-10276.81	-6277.74	-	-		-	
2У	-10277.26	-6294.65	-	-		-	
64У	-10278.14	-6327.37	-	-		-	
5У	-10245.05	-6328.30	-	-		-	
4У	-10243.12	-6240.87	-	-		-	

Сведения об уточняемых земельных участках				
2. Сведения о частях границы уточняемого земельного участка				
с кадастровым номером 45:25:110303:101				
Обозначение части границ		Горизонтальное проложение (S), м	Описание прохождения части границ	Отметка о наличии земельного спора о местоположении границ земельного участка
от т.	до т.			
1	2	3	4	5
4У	н1У	32.45	-	-
н1У	65У	47.32	-	-
65У	2У	16.92	-	-
2У	64У	32.73	-	-
64У	5У	33.10	-	-
5У	4У	87.45	-	-

Сведения об уточняемых земельных участках		
3. Общие сведения об уточняемом земельном участке с кадастровым номером 45:25:110303:101		
№ п/п	Наименование характеристики земельного участка	Значение характеристики
1	2	3
1	Адрес земельного участка	Курганская обл, г Курган, мкр Черемухово, п Новый, уч. 130
	Местоположение земельного участка (при отсутствии присвоенного адреса)	-
	Дополнительные сведения о местоположении земельного участка	-
2	Площадь земельного участка \pm величина погрешности определения площади ($P \pm \Delta P$), м ²	3000 +/- 19
3	Формула, примененная для расчета предельной допустимой погрешности определения площади земельного участка (), м ²	$\Delta P = 3.5 * 0.1 * \sqrt{3000} \pm 19$
4	Площадь земельного участка согласно сведениям Единого государственного реестра недвижимости (Ркад), м ²	3000
5	Оценка расхождения Р и Ркад ($P - P_{кад}$), м ²	0
6	Предельный минимальный и максимальный размеры земельного участка (Рмин и Рмакс), м ²	400 2000
7	Кадастровый или иной номер (обозначение) здания, сооружения, объекта незавершенного строительства, расположенного на земельном	-
8	Иные сведения	-

Сведения об уточняемых земельных участках							
1. Сведения о характерных точках границы уточняемого земельного участка							
с кадастровым номером 45:25:000000:23201							
Зона № _____							
Обозначение характерных точек границ	Координаты, м				Метод определения координат	Средняя квадратическая погрешность положения характерной точки (M _t), м	Формулы, примененные для расчета средней квадратической погрешности определения координат характерной точки (M _t), м
	Существующие координаты, м		Уточненные координаты, м				
	X	Y	X	Y			
1	2	3	4	5	6	7	8
1У	-10395.32	-6918.22	-	-	Метод спутниковых геодезических измерений	-	M _t =0.10
2У	-10394.45	-6887.42	-	-		-	
3У	-10444.80	-6886.39	-	-		-	
4У	-10445.15	-6917.24	-	-		-	
1У	-10395.32	-6918.22	-	-		-	

Сведения об уточняемых земельных участках				
2. Сведения о частях границы уточняемого земельного участка				
с кадастровым номером 45:25:000000:23201				
Обозначение части границ		Горизонтальное проложение (S), м	Описание прохождения части границ	Отметка о наличии земельного спора о местоположении границ земельного участка
от т.	до т.			
1	2	3	4	5
1У	2У	30.81	-	-
2У	3У	50.36	-	-
3У	4У	30.85	-	-
4У	1У	49.84	-	-

Сведения об уточняемых земельных участках		
3. Общие сведения об уточняемом земельном участке с кадастровым номером 45:25:000000:23201		
№ п/п	Наименование характеристики земельного участка	Значение характеристики
1	2	3
1	Адрес земельного участка	г Курган, мкр Черемухово, ул Степная, 16
	Местоположение земельного участка (при отсутствии присвоенного адреса)	-
	Дополнительные сведения о местоположении земельного участка	-
2	Площадь земельного участка \pm величина погрешности определения площади ($P \pm \Delta P$), м ²	1545 +/- 14
3	Формула, примененная для расчета предельной допустимой погрешности определения площади земельного участка (), м ²	$\Delta P = 3.5 * 0.1 * \sqrt{1545} = 14$
4	Площадь земельного участка согласно сведениям Единого государственного реестра недвижимости (Ркад), м ²	1597
5	Оценка расхождения Р и Ркад ($P - P_{кад}$), м ²	-52
6	Предельный минимальный и максимальный размеры земельного участка (Рмин и Рмакс), м ²	400 2000
7	Кадастровый или иной номер (обозначение) здания, сооружения, объекта незавершенного строительства, расположенного на земельном	45:25:110303:476
8	Иные сведения	-

Сведения об уточняемых земельных участках							
1. Сведения о характерных точках границы уточняемого земельного участка							
с кадастровым номером 45:25:110303:134							
Зона № _____							
Обозначение характерных точек границ	Координаты, м				Метод определения координат	Средняя квадратическая погрешность положения характерной точки (M _t), м	Формулы, примененные для расчета средней квадратической погрешности определения координат характерной точки (M _t), м
	Существующие координаты, м		Уточненные координаты, м				
	X	Y	X	Y			
1	2	3	4	5	6	7	8
12У	-10389.91	-6573.72	-	-	Метод спутниковых геодезических измерений	-	M _t =0.10
н1У	-	-	-10389.76	-6544.19		0.10	
н2У	-	-	-10440.08	-6543.12		0.10	
13У	-10439.86	-6572.23	-	-		-	
12У	-10389.91	-6573.72	-	-		-	

Сведения об уточняемых земельных участках				
2. Сведения о частях границы уточняемого земельного участка				
с кадастровым номером 45:25:110303:134				
Обозначение части границ		Горизонтальное проложение (S), м	Описание прохождения части границ	Отметка о наличии земельного спора о местоположении границ земельного участка
от т.	до т.			
1	2	3	4	5
12У	н1У	29.53	-	-
н1У	н2У	50.33	-	-
н2У	13У	29.11	-	-
13У	12У	49.97	-	-

Сведения об уточняемых земельных участках		
3. Общие сведения об уточняемом земельном участке с кадастровым номером 45:25:110303:134		
№ п/п	Наименование характеристики земельного участка	Значение характеристики
1	2	3
1	Адрес земельного участка	Курганская обл., г. Курган, мкр. Черемухово, п. Новый, 172
	Местоположение земельного участка (при отсутствии присвоенного адреса)	-
	Дополнительные сведения о местоположении земельного участка	-
2	Площадь земельного участка \pm величина погрешности определения площади ($P \pm \Delta P$), м ²	1470 +/- 13
3	Формула, примененная для расчета предельной допустимой погрешности определения площади земельного участка (), м ²	$\Delta P = 3.5 * 0.1 * \sqrt{1470} = 13$
4	Площадь земельного участка согласно сведениям Единого государственного реестра недвижимости (Ркад), м ²	1500
5	Оценка расхождения Р и Ркад ($P - P_{кад}$), м ²	-30
6	Предельный минимальный и максимальный размеры земельного участка (Рмин и Рмакс), м ²	400 2000
7	Кадастровый или иной номер (обозначение) здания, сооружения, объекта незавершенного строительства, расположенного на земельном	-
8	Иные сведения	-

Сведения об уточняемых земельных участках							
1. Сведения о характерных точках границы уточняемого земельного участка							
с кадастровым номером 45:25:110303:135							
Зона № _____							
Обозначение характерных точек границ	Координаты, м				Метод определения координат	Средняя квадратическая погрешность положения характерной точки (M _t), м	Формулы, примененные для расчета средней квадратической погрешности определения координат характерной точки (M _t), м
	Существующие координаты, м		Уточненные координаты, м				
	X	Y	X	Y			
1	2	3	4	5	6	7	8
н1У	-	-	-10389.76	-6544.19	Метод спутниковых геодезических измерений	0.10	M _t =0.10
н3У	-	-	-10387.72	-6513.59		0.10	
н4У	-	-	-10439.69	-6512.98		0.10	
н2У	-	-	-10440.08	-6543.12		0.10	
н1У	-	-	-10389.76	-6544.19		0.10	

Сведения об уточняемых земельных участках				
2. Сведения о частях границы уточняемого земельного участка				
с кадастровым номером 45:25:110303:135				
Обозначение части границ		Горизонтальное проложение (S), м	Описание прохождения части границ	Отметка о наличии земельного спора о местоположении границ земельного участка
от т.	до т.			
1	2	3	4	5
н1У	н3У	30.67	-	-
н3У	н4У	51.97	-	-
н4У	н2У	30.14	-	-
н2У	н1У	50.33	-	-

Сведения об уточняемых земельных участках		
3. Общие сведения об уточняемом земельном участке с кадастровым номером 45:25:110303:135		
№ п/п	Наименование характеристики земельного участка	Значение характеристики
1	2	3
1	Адрес земельного участка	Курганская обл., г. Курган, мкр. Черёмухово, ул. Степная, 30
	Местоположение земельного участка (при отсутствии присвоенного адреса)	-
	Дополнительные сведения о местоположении земельного участка	-
2	Площадь земельного участка \pm величина погрешности определения площади ($P \pm \Delta P$), м ²	1554 +/- 14
3	Формула, примененная для расчета предельной допустимой погрешности определения площади земельного участка (), м ²	$\Delta P = 3.5 * 0.1 * \sqrt{1554} = 14$
4	Площадь земельного участка согласно сведениям Единого государственного реестра недвижимости (Ркад), м ²	1502
5	Оценка расхождения Р и Ркад ($P - P_{кад}$), м ²	52
6	Предельный минимальный и максимальный размеры земельного участка (Рмин и Рмакс), м ²	400 2000
7	Кадастровый или иной номер (обозначение) здания, сооружения, объекта незавершенного строительства, расположенного на земельном	45:25:110303:340
8	Иные сведения	-

Сведения об уточняемых земельных участках							
1. Сведения о характерных точках границы уточняемого земельного участка							
с кадастровым номером 45:25:110303:169							
Зона № _____							
Обозначение характерных точек границ	Координаты, м				Метод определения координат	Средняя квадратическая погрешность положения характерной точки (M _t), м	Формулы, примененные для расчета средней квадратической погрешности определения координат характерной точки (M _t), м
	Существующие координаты, м		Уточненные координаты, м				
	X	Y	X	Y			
1	2	3	4	5	6	7	8
1У	-10445.20	-6566.48	-	-	Метод спутниковых геодезических измерений	-	M _t =0.10
2У	-10444.36	-6534.89	-	-		-	
3У	-10497.43	-6530.71	-	-		-	
4У	-10496.19	-6565.81	-	-		-	
1У	-10445.20	-6566.48	-	-		-	

Сведения об уточняемых земельных участках				
2. Сведения о частях границы уточняемого земельного участка				
с кадастровым номером 45:25:110303:169				
Обозначение части границ		Горизонтальное проложение (S), м	Описание прохождения части границ	Отметка о наличии земельного спора о местоположении границ земельного участка
от т.	до т.			
1	2	3	4	5
1У	2У	31.60	-	-
2У	3У	53.23	-	-
3У	4У	35.12	-	-
4У	1У	50.99	-	-

Сведения об уточняемых земельных участках		
3. Общие сведения об уточняемом земельном участке с кадастровым номером 45:25:110303:169		
№ п/п	Наименование характеристики земельного участка	Значение характеристики
1	2	3
1	Адрес земельного участка	Курганская область, город Курган, микрорайон Черёмухово, улица Весенняя, №29
	Местоположение земельного участка (при отсутствии присвоенного адреса)	-
	Дополнительные сведения о местоположении земельного участка	-
2	Площадь земельного участка ± величина погрешности определения площади ($P \pm \Delta P$), м ²	1734 +/- 15
3	Формула, примененная для расчета предельной допустимой погрешности определения площади земельного участка (), м ²	$\Delta P = 3.5 * 0.1 * \sqrt{1734} = 15$
4	Площадь земельного участка согласно сведениям Единого государственного реестра недвижимости (Ркад), м ²	1515
5	Оценка расхождения Р и Ркад ($P - P_{кад}$), м ²	219
6	Предельный минимальный и максимальный размеры земельного участка (Рмин и Рмакс), м ²	400 2000
7	Кадастровый или иной номер (обозначение) здания, сооружения, объекта незавершенного строительства, расположенного на земельном	-
8	Иные сведения	-

Сведения об уточняемых земельных участках							
1. Сведения о характерных точках границы уточняемого земельного участка							
с кадастровым номером 45:25:110303:136							
Зона № _____							
Обозначение характерных точек границ	Координаты, м				Метод определения координат	Средняя квадратическая погрешность положения характерной точки (M _t), м	Формулы, примененные для расчета средней квадратической погрешности определения координат характерной точки (M _t), м
	Существующие координаты, м		Уточненные координаты, м				
	X	Y	X	Y			
1	2	3	4	5	6	7	8
n1У	-	-	-10388.96	-6485.78	Метод спутниковых геодезических измерений	0.10	M _t =0.10
34У	-10388.31	-6453.84	-	-		-	
37У	-10438.31	-6453.10	-	-		-	
n2У	-	-	-10438.53	-6484.89		0.10	
n1У	-	-	-10388.96	-6485.78		0.10	

Сведения об уточняемых земельных участках				
2. Сведения о частях границы уточняемого земельного участка				
с кадастровым номером 45:25:110303:136				
Обозначение части границ		Горизонтальное проложение (S), м	Описание прохождения части границ	Отметка о наличии земельного спора о местоположении границ земельного участка
от т.	до т.			
1	2	3	4	5
н1У	34У	31.95	-	-
34У	37У	50.01	-	-
37У	н2У	31.79	-	-
н2У	н1У	49.58	-	-

Сведения об уточняемых земельных участках		
3. Общие сведения об уточняемом земельном участке с кадастровым номером 45:25:110303:136		
№ п/п	Наименование характеристики земельного участка	Значение характеристики
1	2	3
1	Адрес земельного участка	Курганская обл., г. Курган, мкр. Черемухово, п. Новый, участок № 175
	Местоположение земельного участка (при отсутствии присвоенного адреса)	-
	Дополнительные сведения о местоположении земельного участка	-
2	Площадь земельного участка \pm величина погрешности определения площади ($P \pm \Delta P$), м ²	1587 +/- 14
3	Формула, примененная для расчета предельной допустимой погрешности определения площади земельного участка (ΔP), м ²	$\Delta P = 3.5 * 0.1 * \sqrt{1587} = 14$
4	Площадь земельного участка согласно сведениям Единого государственного реестра недвижимости (Ркад), м ²	1500
5	Оценка расхождения Р и Ркад ($P - P_{кад}$), м ²	87
6	Предельный минимальный и максимальный размеры земельного участка (Рмин и Рмакс), м ²	400 2000
7	Кадастровый или иной номер (обозначение) здания, сооружения, объекта незавершенного строительства, расположенного на земельном	-
8	Иные сведения	-

Сведения об уточняемых земельных участках							
1. Сведения о характерных точках границы уточняемого земельного участка							
с кадастровым номером 45:25:110303:154							
Зона № _____							
Обозначение характерных точек границ	Координаты, м				Метод определения координат	Средняя квадратическая погрешность положения характерной точки (M _t), м	Формулы, примененные для расчета средней квадратической погрешности определения координат характерной точки (Mt), м
	Существующие координаты, м		Уточненные координаты, м				
	X	Y	X	Y			
1	2	3	4	5	6	7	8
n1У	-	-	-10387.47	-6395.21	Метод спутниковых геодезических измерений	0.10	Mt=0.10
25У	-10413.42	-6395.57	-	-		-	
33У	-10437.02	-6394.64	-	-		-	
36У	-10437.87	-6423.11	-	-		-	
35У	-10387.88	-6423.85	-	-		-	
n1У	-	-	-10387.47	-6395.21		0.10	

Сведения об уточняемых земельных участках				
2. Сведения о частях границы уточняемого земельного участка				
с кадастровым номером 45:25:110303:154				
Обозначение части границ		Горизонтальное проложение (S), м	Описание прохождения части границ	Отметка о наличии земельного спора о местоположении границ земельного участка
от т.	до т.			
1	2	3	4	5
н1У	25У	25.95	-	-
25У	33У	23.62	-	-
33У	36У	28.48	-	-
36У	35У	50.00	-	-
35У	н1У	28.64	-	-

Сведения об уточняемых земельных участках		
3. Общие сведения об уточняемом земельном участке с кадастровым номером 45:25:110303:154		
N п/п	Наименование характеристики земельного участка	Значение характеристики
1	2	3
1	Адрес земельного участка	Курганская обл., г. Курган, мкр. Черемухово, п. Новый, 177
	Местоположение земельного участка (при отсутствии присвоенного адреса)	-
	Дополнительные сведения о местоположении земельного участка	-
2	Площадь земельного участка \pm величина погрешности определения площади ($P \pm \Delta P$), м ²	1405 +/- 13
3	Формула, примененная для расчета предельной допустимой погрешности определения площади земельного участка (), м ²	$\Delta P = 3.5 * 0.1 * \sqrt{1405} = 13$
4	Площадь земельного участка согласно сведениям Единого государственного реестра недвижимости (Ркад), м ²	1500
5	Оценка расхождения Р и Ркад ($P - P_{кад}$), м ²	-95
6	Предельный минимальный и максимальный размеры земельного участка (Рмин и Рмакс), м ²	400 2000
7	Кадастровый или иной номер (обозначение) здания, сооружения, объекта незавершенного строительства, расположенного на земельном	-
8	Иные сведения	-

Сведения об уточняемых земельных участках							
1. Сведения о характерных точках границы уточняемого земельного участка							
с кадастровым номером 45:25:110303:250							
Зона №							
Обозначение характерных точек границ	Координаты, м				Метод определения координат	Средняя квадратическая погрешность положения характерной точки (M _t), м	Формулы, примененные для расчета средней квадратической погрешности определения координат характерной точки (M _t), м
	Существующие координаты, м		Уточненные координаты, м				
	X	Y	X	Y			
1	2	3	4	5	6	7	8
78У	-10583.62	-6947.64	-	-	Метод спутниковых геодезических измерений	-	M _t =0.10
н1У	-	-	-10585.18	-6972.54		0.10	
н2У	-	-	-10520.50	-6974.03		0.10	
81У	-10521.51	-6948.32	-	-		-	
78У	-10583.62	-6947.64	-	-		-	

Сведения об уточняемых земельных участках				
2. Сведения о частях границы уточняемого земельного участка				
с кадастровым номером 45:25:110303:250				
Обозначение части границ		Горизонтальное проложение (S), м	Описание прохождения части границ	Отметка о наличии земельного спора о местоположении границ земельного участка
от т.	до т.			
1	2	3	4	5
78У	н1У	24.95	-	-
н1У	н2У	64.70	-	-
н2У	81У	25.73	-	-
81У	78У	62.11	-	-

Сведения об уточняемых земельных участках		
3. Общие сведения об уточняемом земельном участке с кадастровым номером 45:25:110303:250		
№ п/п	Наименование характеристики земельного участка	Значение характеристики
1	2	3
1	Адрес земельного участка	Курганская обл, г Курган, мкр Черемухово, ул Весенняя, 12
	Местоположение земельного участка (при отсутствии присвоенного адреса)	-
	Дополнительные сведения о местоположении земельного участка	-
2	Площадь земельного участка \pm величина погрешности определения площади ($P \pm \Delta P$), м ²	1605 +/- 14
3	Формула, примененная для расчета предельной допустимой погрешности определения площади земельного участка (ΔP), м ²	$\Delta P = 3.5 * 0.1 * \sqrt{1605} = 14$
4	Площадь земельного участка согласно сведениям Единого государственного реестра недвижимости (Ркад), м ²	1500
5	Оценка расхождения Р и Ркад ($P - P_{кад}$), м ²	105
6	Предельный минимальный и максимальный размеры земельного участка (Рмин и Рмакс), м ²	400 2000
7	Кадастровый или иной номер (обозначение) здания, сооружения, объекта незавершенного строительства, расположенного на земельном	45:25:110303:436
8	Иные сведения	-

Сведения об образуемых земельных участках					
1. Сведения о характерных точках границ образуемых земельных участков					
Обозначение земельного участка 45:25:110303:3У1					
Зона N _____					
Обозначение характерных точек границ	Координаты, м		Метод определения координат	Средняя квадратическая погрешность положения характерной точки (Mt), м	Формулы, примененные для расчета средней квадратической погрешности определения координат характерной точки (Mt), м
	X	Y			
1	2	3	4	5	6
н1У	-10165.66	-7220.65		0.10	
н2У	-10165.13	-7188.25		0.10	
н3У	-10215.09	-7188.52		0.10	
н4У	-10215.70	-7218.44		0.10	
н1У	-10165.66	-7220.65		0.10	

Сведения об образуемых земельных участках				
2. Сведения о частях границ образуемых земельных участков				
Обозначение земельного участка 45:25:110303:ЗУ1				
Обозначение части границ		Горизонтальное проложение (S), м	Описание прохождения части границ	Отметка о наличии земельного спора о местоположении границ земельного участка
от т.	до т.			
1	2	3	4	5
н1У	н2У	32.40	-	-
н2У	н3У	49.96	-	-
н3У	н4У	29.93	-	-
н4У	н1У	50.09	-	-

Сведения об образуемых земельных участках		
3. Общие сведения об образуемых земельных участках		
Обозначение земельного участка 45:25:110303:3У1		
№ п/п	Наименование характеристик земельного участка	Значение характеристики
1	2	3
1	Адрес земельного участка	Российская Федерация, Курганская область, город Курган, микрорайон Черёмухово, микрорайон Черёмухово, улица Фестивальная
2	Категория земель	Земли населенных пунктов
3	Вид разрешенного использования	Для индивидуального жилищного строительства
4	Площадь земельного участка \pm величина погрешности определения площади ($P \pm \Delta P$), м ²	1559 +/- 14
5	Формула, примененная для расчета предельной допустимой погрешности определения площади земельного участка (), м ²	$\Delta P = 3.5 * 0.1 * \sqrt{1559} = 14$
6	Предельный минимальный и максимальный размер земельного участка ($P_{\text{мин}}$ и $P_{\text{макс}}$), м ²	400 2000
7	Кадастровые номера исходных земельных участков	
	Иное	Земельный участок образован из земель, государственная собственность на которые не разграничена. Орган, уполномоченный на распоряжение таким земельным участком - Администрация города Кургана.
8	Иные сведения	
4. Сведения о земельных участках, посредством которых обеспечивается доступ (проход или проезд от земельных участков общего пользования) к образуемым земельным участкам		
N п/п	Кадастровый номер или обозначение земельного участка, для которого обеспечивается доступ	Кадастровый номер или обозначение земельного участка, посредством которого обеспечивается доступ
1	2	3
1	45:25:110303:3У1	Земли (земельные участки) общего пользования

Сведения об образуемых земельных участках					
1. Сведения о характерных точках границ образуемых земельных участков					
Обозначение земельного участка 45:25:110303:3У2					
Зона N _____					
Обозначение характерных точек границ	Координаты, м		Метод определения координат	Средняя квадратическая погрешность положения характерной точки (Mt), м	Формулы, примененные для расчета средней квадратической погрешности определения координат характерной точки (Mt), м
	X	Y			
1	2	3	4	5	6
н1У	-10234.71	-7190.08		0.10	
н2У	-10234.47	-7165.70		0.10	
н3У	-10303.39	-7164.38		0.10	
н4У	-10303.80	-7188.87		0.10	
н1У	-10234.71	-7190.08		0.10	

Сведения об образуемых земельных участках				
2. Сведения о частях границ образуемых земельных участков				
Обозначение земельного участка 45:25:110303:3У2				
Обозначение части границ		Горизонтальное проложение (S), м	Описание прохождения части границ	Отметка о наличии земельного спора о местоположении границ земельного участка
от т.	до т.			
1	2	3	4	5
н1У	н2У	24.38	-	-
н2У	н3У	68.93	-	-
н3У	н4У	24.49	-	-
н4У	н1У	69.10	-	-

Сведения об образуемых земельных участках		
3. Общие сведения об образуемых земельных участках		
Обозначение земельного участка 45:25:110303:3У2		
№ п/п	Наименование характеристик земельного участка	Значение характеристики
1	2	3
1	Адрес земельного участка	Российская Федерация, Курганская область, город Курган, микрорайон Черёмухово, улица Фестивальная
2	Категория земель	Земли населенных пунктов
3	Вид разрешенного использования	Для индивидуального жилищного строительства
4	Площадь земельного участка \pm величина погрешности определения площади ($P \pm \Delta P$), м ²	1687 +/- 14
5	Формула, примененная для расчета предельной допустимой погрешности определения площади земельного участка (), м ²	$\Delta P = 3.5 * 0.1 * \sqrt{1687} = 14$
6	Предельный минимальный и максимальный размер земельного участка ($P_{\text{мин}}$ и $P_{\text{макс}}$), м ²	400 2000
7	Кадастровые номера исходных земельных участков	
	Иное	Земельный участок образован из земель, государственная собственность на которые не разграничена. Орган, уполномоченный на распоряжение таким земельным участком - Администрация города Кургана.
8	Иные сведения	
4. Сведения о земельных участках, посредством которых обеспечивается доступ (проход или проезд от земельных участков общего пользования) к образуемым земельным участкам		
N п/п	Кадастровый номер или обозначение земельного участка, для которого обеспечивается доступ	Кадастровый номер или обозначение земельного участка, посредством которого обеспечивается доступ
1	2	3
1	45:25:110303:3У2	Земли (земельные участки) общего пользования

Сведения об образуемых земельных участках					
1. Сведения о характерных точках границ образуемых земельных участков					
Обозначение земельного участка 45:25:110303:3УЗ					
Зона N _____					
Обозначение характерных точек границ	Координаты, м		Метод определения координат	Средняя квадратическая погрешность положения характерной точки (Mt), м	Формулы, примененные для расчета средней квадратической погрешности определения координат характерной точки (Mt), м
	X	Y			
1	2	3	4	5	6
н1У	-10308.54	-7164.73		0.10	
н2У	-10308.20	-7143.20		0.10	
н3У	-10377.93	-7140.58		0.10	
н4У	-10377.82	-7159.70		0.10	
н5У	-10373.70	-7160.62		0.10	
н6У	-10367.25	-7163.73		0.10	
н1У	-10308.54	-7164.73		0.10	

Сведения об образуемых земельных участках				
2. Сведения о частях границ образуемых земельных участков				
Обозначение земельного участка 45:25:110303:3У3				
Обозначение части границ		Горизонтальное проложение (S), м	Описание прохождения части границ	Отметка о наличии земельного спора о местоположении границ земельного участка
от т.	до т.			
1	2	3	4	5
н1У	н2У	21.53	-	-
н2У	н3У	69.78	-	-
н3У	н4У	19.12	-	-
н4У	н5У	4.22	-	-
н5У	н6У	7.16	-	-
н6У	н1У	58.72	-	-

Сведения об образуемых земельных участках		
3. Общие сведения об образуемых земельных участках		
Обозначение земельного участка 45:25:110303:3УЗ		
№ п/п	Наименование характеристик земельного участка	Значение характеристики
1	2	3
1	Адрес земельного участка	Российская Федерация, Курганская область, город Курган, микрорайон Черёмухово, улица Степная
2	Категория земель	Земли населенных пунктов
3	Вид разрешенного использования	Для индивидуального жилищного строительства
4	Площадь земельного участка \pm величина погрешности определения площади ($P \pm \Delta P$), м ²	1523 +/- 14
5	Формула, примененная для расчета предельной допустимой погрешности определения площади земельного участка (), м ²	$\Delta P = 3.5 * 0.1 * \sqrt{1523} = 14$
6	Предельный минимальный и максимальный размер земельного участка (P_{\min} и P_{\max}), м ²	400 2000
7	Кадастровые номера исходных земельных участков	
	Иное	Земельный участок образован из земель, государственная собственность на которые не разграничена. Орган, уполномоченный на распоряжение таким земельным участком - Администрация города Кургана.
8	Иные сведения	
4. Сведения о земельных участках, посредством которых обеспечивается доступ (проход или проезд от земельных участков общего пользования) к образуемым земельным участкам		
N п/п	Кадастровый номер или обозначение земельного участка, для которого обеспечивается доступ	Кадастровый номер или обозначение земельного участка, посредством которого обеспечивается доступ
1	2	3
1	45:25:110303:3УЗ	Земли (земельные участки) общего пользования

Сведения об образуемых земельных участках					
1. Сведения о характерных точках границ образуемых земельных участков					
Обозначение земельного участка 45:25:110303:3У4					
Зона N _____					
Обозначение характерных точек границ	Координаты, м		Метод определения координат	Средняя квадратическая погрешность положения характерной точки (Mt), м	Формулы, примененные для расчета средней квадратической погрешности определения координат характерной точки (Mt), м
	X	Y			
1	2	3	4	5	6
н1У	-10308.00	-7007.17		0.10	
н2У	-10306.35	-6982.93		0.10	
н3У	-10379.39	-6981.82		0.10	
н4У	-10380.18	-7003.20		0.10	
н1У	-10308.00	-7007.17		0.10	

Сведения об образуемых земельных участках				
2. Сведения о частях границ образуемых земельных участков				
Обозначение земельного участка 45:25:110303:ЗУ4				
Обозначение части границ		Горизонтальное проложение (S), м	Описание прохождения части границ	Отметка о наличии земельного спора о местоположении границ земельного участка
от т.	до т.			
1	2	3	4	5
н1У	н2У	24.30	-	-
н2У	н3У	73.05	-	-
н3У	н4У	21.39	-	-
н4У	н1У	72.29	-	-

Сведения об образуемых земельных участках		
3. Общие сведения об образуемых земельных участках		
Обозначение земельного участка 45:25:110303:3У4		
№ п/п	Наименование характеристик земельного участка	Значение характеристики
1	2	3
1	Адрес земельного участка	Российская Федерация, Курганская область, город Курган, микрорайон Черёмухово, улица Степная
2	Категория земель	Земли населенных пунктов
3	Вид разрешенного использования	Для индивидуального жилищного строительства
4	Площадь земельного участка \pm величина погрешности определения площади ($P \pm \Delta P$), м ²	1659 +/- 14
5	Формула, примененная для расчета предельной допустимой погрешности определения площади земельного участка (), м ²	$\Delta P = 3.5 * 0.1 * \sqrt{1659} = 14$
6	Предельный минимальный и максимальный размер земельного участка ($P_{\text{мин}}$ и $P_{\text{макс}}$), м ²	400 2000
7	Кадастровые номера исходных земельных участков	
	Иное	Земельный участок образован из земель, государственная собственность на которые не разграничена. Орган, уполномоченный на распоряжение таким земельным участком - Администрация города Кургана.
8	Иные сведения	
4. Сведения о земельных участках, посредством которых обеспечивается доступ (проход или проезд от земельных участков общего пользования) к образуемым земельным участкам		
N п/п	Кадастровый номер или обозначение земельного участка, для которого обеспечивается доступ	Кадастровый номер или обозначение земельного участка, посредством которого обеспечивается доступ
1	2	3
1	45:25:110303:3У4	Земли (земельные участки) общего пользования

Сведения об образуемых земельных участках					
1. Сведения о характерных точках границ образуемых земельных участков					
Обозначение земельного участка 45:25:110303:3У5					
Зона N _____					
Обозначение характерных точек границ	Координаты, м		Метод определения координат	Средняя квадратическая погрешность положения характерной точки (Mt), м	Формулы, примененные для расчета средней квадратической погрешности определения координат характерной точки (Mt), м
	X	Y			
1	2	3	4	5	6
н1У	-10222.83	-6611.66		0.10	
н2У	-10290.67	-6610.08		0.10	
н3У	-10280.28	-6639.21		0.10	
н4У	-10221.81	-6637.54		0.10	
н1У	-10222.83	-6611.66		0.10	

Сведения об образуемых земельных участках				
2. Сведения о частях границ образуемых земельных участков				
Обозначение земельного участка 45:25:110303:3У5				
Обозначение части границ		Горизонтальное проложение (S), м	Описание прохождения части границ	Отметка о наличии земельного спора о местоположении границ земельного участка
от т.	до т.			
1	2	3	4	5
н1У	н2У	67.86	-	-
н2У	н3У	30.93	-	-
н3У	н4У	58.49	-	-
н4У	н1У	25.90	-	-

Сведения об образуемых земельных участках		
3. Общие сведения об образуемых земельных участках		
Обозначение земельного участка 45:25:110303:3У5		
№ п/п	Наименование характеристик земельного участка	Значение характеристики
1	2	3
1	Адрес земельного участка	Российская Федерация, Курганская область, город Курган, микрорайон Черёмухово, улица Фестивальная
2	Категория земель	Земли населенных пунктов
3	Вид разрешенного использования	Для индивидуального жилищного строительства
4	Площадь земельного участка \pm величина погрешности определения площади ($P \pm \Delta P$), м ²	1737 +/- 15
5	Формула, примененная для расчета предельной допустимой погрешности определения площади земельного участка (), м ²	$\Delta P = 3.5 * 0.1 * \sqrt{1737} = 15$
6	Предельный минимальный и максимальный размер земельного участка ($P_{\text{мин}}$ и $P_{\text{макс}}$), м ²	400 2000
7	Кадастровые номера исходных земельных участков	
	Иное	Земельный участок образован из земель, государственная собственность на которые не разграничена. Орган, уполномоченный на распоряжение таким земельным участком - Администрация города Кургана.
8	Иные сведения	
4. Сведения о земельных участках, посредством которых обеспечивается доступ (проход или проезд от земельных участков общего пользования) к образуемым земельным участкам		
N п/п	Кадастровый номер или обозначение земельного участка, для которого обеспечивается доступ	Кадастровый номер или обозначение земельного участка, посредством которого обеспечивается доступ
1	2	3
1	45:25:110303:3У5	Земли (земельные участки) общего пользования

Сведения об образуемых земельных участках					
1. Сведения о характерных точках границ образуемых земельных участков					
Обозначение земельного участка 45:25:110303:3У6					
Зона N _____					
Обозначение характерных точек границ	Координаты, м		Метод определения координат	Средняя квадратическая погрешность положения характерной точки (Mt), м	Формулы, примененные для расчета средней квадратической погрешности определения координат характерной точки (Mt), м
	X	Y			
1	2	3	4	5	6
н1У	-10283.08	-6726.20		0.10	
н2У	-10282.81	-6687.16		0.10	
н3У	-10321.83	-6687.07		0.10	
н4У	-10322.18	-6717.30		0.10	
н5У	-10322.26	-6725.50		0.10	
н1У	-10283.08	-6726.20		0.10	

Сведения об образуемых земельных участках				
2. Сведения о частях границ образуемых земельных участков				
Обозначение земельного участка 45:25:110303:3У6				
Обозначение части границ		Горизонтальное проложение (S), м	Описание прохождения части границ	Отметка о наличии земельного спора о местоположении границ земельного участка
от т.	до т.			
1	2	3	4	5
н1У	н2У	39.04	-	-
н2У	н3У	39.02	-	-
н3У	н4У	30.23	-	-
н4У	н5У	8.20	-	-
н5У	н1У	39.19	-	-

Сведения об образуемых земельных участках		
3. Общие сведения об образуемых земельных участках		
Обозначение земельного участка 45:25:110303:3У6		
№ п/п	Наименование характеристик земельного участка	Значение характеристики
1	2	3
1	Адрес земельного участка	Российская Федерация, Курганская область, город Курган, микрорайон Черёмухово, улица Степная
2	Категория земель	Земли населенных пунктов
3	Вид разрешенного использования	Для индивидуального жилищного строительства
4	Площадь земельного участка \pm величина погрешности определения площади ($P \pm \Delta P$), м ²	1515 +/- 14
5	Формула, примененная для расчета предельной допустимой погрешности определения площади земельного участка (), м ²	$\Delta P = 3.5 * 0.1 * \sqrt{1515} = 14$
6	Предельный минимальный и максимальный размер земельного участка ($P_{\text{мин}}$ и $P_{\text{макс}}$), м ²	400 2000
7	Кадастровые номера исходных земельных участков	
	Иное	Земельный участок образован из земель, государственная собственность на которые не разграничена. Орган, уполномоченный на распоряжение таким земельным участком - Администрация города Кургана.
8	Иные сведения	
4. Сведения о земельных участках, посредством которых обеспечивается доступ (проход или проезд от земельных участков общего пользования) к образуемым земельным участкам		
N п/п	Кадастровый номер или обозначение земельного участка, для которого обеспечивается доступ	Кадастровый номер или обозначение земельного участка, посредством которого обеспечивается доступ
1	2	3
1	45:25:110303:3У6	Земли (земельные участки) общего пользования

Сведения об образуемых земельных участках					
1. Сведения о характерных точках границ образуемых земельных участков					
Обозначение земельного участка 45:25:110303:3У7					
Зона N _____					
Обозначение характерных точек границ	Координаты, м		Метод определения координат	Средняя квадратическая погрешность положения характерной точки (Mt), м	Формулы, примененные для расчета средней квадратической погрешности определения координат характерной точки (Mt), м
	X	Y			
1	2	3	4	5	6
н1У	-10299.69	-6591.83		0.10	
н2У	-10299.77	-6588.94		0.10	
н3У	-10299.03	-6566.36		0.10	
н4У	-10304.64	-6566.30		0.10	
н5У	-10371.58	-6560.88		0.10	
н6У	-10370.63	-6589.12		0.10	
н7У	-10370.62	-6592.12		0.10	
н1У	-10299.69	-6591.83		0.10	

Сведения об образуемых земельных участках				
2. Сведения о частях границ образуемых земельных участков				
Обозначение земельного участка 45:25:110303:3У7				
Обозначение части границ		Горизонтальное проложение (S), м	Описание прохождения части границ	Отметка о наличии земельного спора о местоположении границ земельного участка
от т.	до т.			
1	2	3	4	5
н1У	н2У	2.89	-	-
н2У	н3У	22.59	-	-
н3У	н4У	5.61	-	-
н4У	н5У	67.16	-	-
н5У	н6У	28.26	-	-
н6У	н7У	3.00	-	-
н7У	н1У	70.93	-	-

Сведения об образуемых земельных участках		
3. Общие сведения об образуемых земельных участках		
Обозначение земельного участка 45:25:110303:3У7		
№ п/п	Наименование характеристик земельного участка	Значение характеристики
1	2	3
1	Адрес земельного участка	Российская Федерация, Курганская область, город Курган, микрорайон Черёмухово, улица Степная
2	Категория земель	Земли населенных пунктов
3	Вид разрешенного использования	Для индивидуального жилищного строительства
4	Площадь земельного участка \pm величина погрешности определения площади ($P \pm \Delta P$), м ²	2017 +/- 16
5	Формула, примененная для расчета предельной допустимой погрешности определения площади земельного участка (), м ²	$\Delta P = 3.5 * 0.1 * \sqrt{2017} = 16$
6	Предельный минимальный и максимальный размер земельного участка ($P_{\text{мин}}$ и $P_{\text{макс}}$), м ²	400 2000
7	Кадастровые номера исходных земельных участков	
	Иное	Земельный участок образован из земель, государственная собственность на которые не разграничена. Орган, уполномоченный на распоряжение таким земельным участком - Администрация города Кургана.
8	Иные сведения	
4. Сведения о земельных участках, посредством которых обеспечивается доступ (проход или проезд от земельных участков общего пользования) к образуемым земельным участкам		
N п/п	Кадастровый номер или обозначение земельного участка, для которого обеспечивается доступ	Кадастровый номер или обозначение земельного участка, посредством которого обеспечивается доступ
1	2	3
1	45:25:110303:3У7	Земли (земельные участки) общего пользования

Сведения об образуемых земельных участках					
1. Сведения о характерных точках границ образуемых земельных участков					
Обозначение земельного участка 45:25:110303:3У8					
Зона N _____					
Обозначение характерных точек границ	Координаты, м		Метод определения координат	Средняя квадратическая погрешность положения характерной точки (Mt), м	Формулы, примененные для расчета средней квадратической погрешности определения координат характерной точки (Mt), м
	X	Y			
1	2	3	4	5	6
н1У	-10400.39	-7132.93		0.10	
н2У	-10399.78	-7100.47		0.10	
н3У	-10406.23	-7100.40		0.10	
н4У	-10412.27	-7100.35		0.10	
н5У	-10418.88	-7100.54		0.10	
н6У	-10424.48	-7100.70		0.10	
н7У	-10450.69	-7100.91		0.10	
н8У	-10451.32	-7131.82		0.10	
н1У	-10400.39	-7132.93		0.10	

Сведения об образуемых земельных участках				
2. Сведения о частях границ образуемых земельных участков				
Обозначение земельного участка 45:25:110303:3У8				
Обозначение части границ		Горизонтальное проложение (S), м	Описание прохождения части границ	Отметка о наличии земельного спора о местоположении границ земельного участка
от т.	до т.			
1	2	3	4	5
н1У	н2У	32.47	-	-
н2У	н3У	6.45	-	-
н3У	н4У	6.04	-	-
н4У	н5У	6.61	-	-
н5У	н6У	5.60	-	-
н6У	н7У	26.21	-	-
н7У	н8У	30.92	-	-
н8У	н1У	50.94	-	-

Сведения об образуемых земельных участках		
3. Общие сведения об образуемых земельных участках		
Обозначение земельного участка 45:25:110303:ЗУ8		
№ п/п	Наименование характеристик земельного участка	Значение характеристики
1	2	3
1	Адрес земельного участка	Российская Федерация, Курганская область, город Курган, микрорайон Черёмухово, улица Степная
2	Категория земель	Земли населенных пунктов
3	Вид разрешенного использования	Для индивидуального жилищного строительства
4	Площадь земельного участка \pm величина погрешности определения площади ($P \pm \Delta P$), м ²	1616 +/- 14
5	Формула, примененная для расчета предельной допустимой погрешности определения площади земельного участка (), м ²	$\Delta P = 3.5 * 0.1 * \sqrt{1616} = 14$
6	Предельный минимальный и максимальный размер земельного участка ($P_{\text{мин}}$ и $P_{\text{макс}}$), м ²	400 2000
7	Кадастровые номера исходных земельных участков	
	Иное	Земельный участок образован из земель, государственная собственность на которые не разграничена. Орган, уполномоченный на распоряжение таким земельным участком - Администрация города Кургана.
8	Иные сведения	
4. Сведения о земельных участках, посредством которых обеспечивается доступ (проход или проезд от земельных участков общего пользования) к образуемым земельным участкам		
N п/п	Кадастровый номер или обозначение земельного участка, для которого обеспечивается доступ	Кадастровый номер или обозначение земельного участка, посредством которого обеспечивается доступ
1	2	3
1	45:25:110303:ЗУ8	Земли (земельные участки) общего пользования

Сведения об образуемых земельных участках					
1. Сведения о характерных точках границ образуемых земельных участков					
Обозначение земельного участка 45:25:110303:3У9					
Зона N _____					
Обозначение характерных точек границ	Координаты, м		Метод определения координат	Средняя квадратическая погрешность положения характерной точки (Mt), м	Формулы, примененные для расчета средней квадратической погрешности определения координат характерной точки (Mt), м
	X	Y			
1	2	3	4	5	6
н1У	-10450.98	-6979.46		0.10	
н2У	-10450.10	-6947.10		0.10	
н3У	-10500.12	-6947.96		0.10	
н4У	-10501.88	-6977.50		0.10	
н1У	-10450.98	-6979.46		0.10	

Сведения об образуемых земельных участках				
2. Сведения о частях границ образуемых земельных участков				
Обозначение земельного участка 45:25:110303:ЗУ9				
Обозначение части границ		Горизонтальное проложение (S), м	Описание прохождения части границ	Отметка о наличии земельного спора о местоположении границ земельного участка
от т.	до т.			
1	2	3	4	5
н1У	н2У	32.37	-	-
н2У	н3У	50.03	-	-
н3У	н4У	29.59	-	-
н4У	н1У	50.94	-	-

Сведения об образуемых земельных участках		
3. Общие сведения об образуемых земельных участках		
Обозначение земельного участка 45:25:110303:3У9		
№ п/п	Наименование характеристик земельного участка	Значение характеристики
1	2	3
1	Адрес земельного участка	Российская Федерация, Курганская область, город Курган, микрорайон Черёмухово, улица Весенняя
2	Категория земель	Земли населенных пунктов
3	Вид разрешенного использования	Для индивидуального жилищного строительства
4	Площадь земельного участка \pm величина погрешности определения площади ($P \pm \Delta P$), м ²	1562 +/- 14
5	Формула, примененная для расчета предельной допустимой погрешности определения площади земельного участка (), м ²	$\Delta P = 3.5 * 0.1 * \sqrt{1562} = 14$
6	Предельный минимальный и максимальный размер земельного участка ($P_{\text{мин}}$ и $P_{\text{макс}}$), м ²	400 2000
7	Кадастровые номера исходных земельных участков	
	Иное	Земельный участок образован из земель, государственная собственность на которые не разграничена. Орган, уполномоченный на распоряжение таким земельным участком - Администрация города Кургана.
8	Иные сведения	
4. Сведения о земельных участках, посредством которых обеспечивается доступ (проход или проезд от земельных участков общего пользования) к образуемым земельным участкам		
N п/п	Кадастровый номер или обозначение земельного участка, для которого обеспечивается доступ	Кадастровый номер или обозначение земельного участка, посредством которого обеспечивается доступ
1	2	3
1	45:25:110303:3У9	Земли (земельные участки) общего пользования

Сведения об образуемых земельных участках					
1. Сведения о характерных точках границ образуемых земельных участков					
Обозначение земельного участка 45:25:110303:3У10					
Зона N _____					
Обозначение характерных точек границ	Координаты, м		Метод определения координат	Средняя квадратическая погрешность положения характерной точки (Mt), м	Формулы, примененные для расчета средней квадратической погрешности определения координат характерной точки (Mt), м
	X	Y			
1	2	3	4	5	6
н1У	-10444.52	-6775.24		0.10	
н2У	-10444.23	-6755.83		0.10	
н3У	-10497.69	-6755.04		0.10	
н4У	-10497.86	-6774.45		0.10	
н1У	-10444.52	-6775.24		0.10	

Сведения об образуемых земельных участках				
2. Сведения о частях границ образуемых земельных участков				
Обозначение земельного участка 45:25:110303:ЗУ10				
Обозначение части границ		Горизонтальное проложение (S), м	Описание прохождения части границ	Отметка о наличии земельного спора о местоположении границ земельного участка
от т.	до т.			
1	2	3	4	5
н1У	н2У	19.41	-	-
н2У	н3У	53.47	-	-
н3У	н4У	19.41	-	-
н4У	н1У	53.35	-	-

Сведения об образуемых земельных участках		
3. Общие сведения об образуемых земельных участках		
Обозначение земельного участка 45:25:110303:ЗУ10		
№ п/п	Наименование характеристик земельного участка	Значение характеристики
1	2	3
1	Адрес земельного участка	Российская Федерация, Курганская область, город Курган, микрорайон Черёмухово, улица Весенняя
2	Категория земель	Земли населенных пунктов
3	Вид разрешенного использования	Для индивидуального жилищного строительства
4	Площадь земельного участка \pm величина погрешности определения площади ($P \pm \Delta P$), м ²	1037 +/- 11
5	Формула, примененная для расчета предельной допустимой погрешности определения площади земельного участка (), м ²	$\Delta P = 3.5 * 0.1 * \sqrt{1037} = 11$
6	Предельный минимальный и максимальный размер земельного участка (P_{\min} и P_{\max}), м ²	400 2000
7	Кадастровые номера исходных земельных участков	
	Иное	Земельный участок образован из земель, государственная собственность на которые не разграничена. Орган, уполномоченный на распоряжение таким земельным участком - Администрация города Кургана.
8	Иные сведения	
4. Сведения о земельных участках, посредством которых обеспечивается доступ (проход или проезд от земельных участков общего пользования) к образуемым земельным участкам		
N п/п	Кадастровый номер или обозначение земельного участка, для которого обеспечивается доступ	Кадастровый номер или обозначение земельного участка, посредством которого обеспечивается доступ
1	2	3
1	45:25:110303:ЗУ10	Земли (земельные участки) общего пользования

Сведения об образуемых земельных участках					
1. Сведения о характерных точках границ образуемых земельных участков					
Обозначение земельного участка 45:25:110303:3У11					
Зона N _____					
Обозначение характерных точек границ	Координаты, м		Метод определения координат	Средняя квадратическая погрешность положения характерной точки (Mt), м	Формулы, примененные для расчета средней квадратической погрешности определения координат характерной точки (Mt), м
	X	Y			
1	2	3	4	5	6
н2У	-10444.23	-6755.83		0.10	
н5У	-10443.95	-6736.44		0.10	
н6У	-10497.53	-6735.65		0.10	
н3У	-10497.69	-6755.04		0.10	
н2У	-10444.23	-6755.83		0.10	

Сведения об образуемых земельных участках				
2. Сведения о частях границ образуемых земельных участков				
Обозначение земельного участка 45:25:110303:ЗУ11				
Обозначение части границ		Горизонтальное проложение (S), м	Описание прохождения части границ	Отметка о наличии земельного спора о местоположении границ земельного участка
от т.	до т.			
1	2	3	4	5
н2У	н5У	19.39	-	-
н5У	н6У	53.59	-	-
н6У	н3У	19.39	-	-
н3У	н2У	53.47	-	-

Сведения об образуемых земельных участках		
3. Общие сведения об образуемых земельных участках		
Обозначение земельного участка 45:25:110303:ЗУ11		
№ п/п	Наименование характеристик земельного участка	Значение характеристики
1	2	3
1	Адрес земельного участка	Российская Федерация, Курганская область, город Курган, микрорайон Черёмухово, улица Весенняя
2	Категория земель	Земли населенных пунктов
3	Вид разрешенного использования	Для индивидуального жилищного строительства
4	Площадь земельного участка \pm величина погрешности определения площади ($P \pm \Delta P$), м ²	1038 +/- 11
5	Формула, примененная для расчета предельной допустимой погрешности определения площади земельного участка (), м ²	$\Delta P = 3.5 * 0.1 * \sqrt{1038} = 11$
6	Предельный минимальный и максимальный размер земельного участка ($P_{\text{мин}}$ и $P_{\text{макс}}$), м ²	400 2000
7	Кадастровые номера исходных земельных участков	
	Иное	Земельный участок образован из земель, государственная собственность на которые не разграничена. Орган, уполномоченный на распоряжение таким земельным участком - Администрация города Кургана.
8	Иные сведения	
4. Сведения о земельных участках, посредством которых обеспечивается доступ (проход или проезд от земельных участков общего пользования) к образуемым земельным участкам		
N п/п	Кадастровый номер или обозначение земельного участка, для которого обеспечивается доступ	Кадастровый номер или обозначение земельного участка, посредством которого обеспечивается доступ
1	2	3
1	45:25:110303:ЗУ11	Земли (земельные участки) общего пользования

Сведения об образуемых земельных участках					
1. Сведения о характерных точках границ образуемых земельных участков					
Обозначение земельного участка 45:25:110303:3У12					
Зона N _____					
Обозначение характерных точек границ	Координаты, м		Метод определения координат	Средняя квадратическая погрешность положения характерной точки (Mt), м	Формулы, примененные для расчета средней квадратической погрешности определения координат характерной точки (Mt), м
	X	Y			
1	2	3	4	5	6
н5У	-10443.95	-6736.44		0.10	
н7У	-10443.66	-6717.04		0.10	
н8У	-10497.36	-6716.25		0.10	
н6У	-10497.53	-6735.65		0.10	
н5У	-10443.95	-6736.44		0.10	

Сведения об образуемых земельных участках				
2. Сведения о частях границ образуемых земельных участков				
Обозначение земельного участка 45:25:110303:3У12				
Обозначение части границ		Горизонтальное проложение (S), м	Описание прохождения части границ	Отметка о наличии земельного спора о местоположении границ земельного участка
от т.	до т.			
1	2	3	4	5
н5У	н7У	19.40	-	-
н7У	н8У	53.71	-	-
н8У	н6У	19.40	-	-
н6У	н5У	53.59	-	-

Сведения об образуемых земельных участках		
3. Общие сведения об образуемых земельных участках		
Обозначение земельного участка 45:25:110303:ЗУ12		
№ п/п	Наименование характеристик земельного участка	Значение характеристики
1	2	3
1	Адрес земельного участка	Российская Федерация, Курганская область, город Курган, микрорайон Черёмухово, улица Весенняя
2	Категория земель	Земли населенных пунктов
3	Вид разрешенного использования	Для индивидуального жилищного строительства
4	Площадь земельного участка \pm величина погрешности определения площади ($P \pm \Delta P$), м ²	1041 +/- 11
5	Формула, примененная для расчета предельной допустимой погрешности определения площади земельного участка (), м ²	$\Delta P = 3.5 * 0.1 * \sqrt{1041} = 11$
6	Предельный минимальный и максимальный размер земельного участка ($P_{\text{мин}}$ и $P_{\text{макс}}$), м ²	400 2000
7	Кадастровые номера исходных земельных участков	
	Иное	Земельный участок образован из земель, государственная собственность на которые не разграничена. Орган, уполномоченный на распоряжение таким земельным участком - Администрация города Кургана.
8	Иные сведения	
4. Сведения о земельных участках, посредством которых обеспечивается доступ (проход или проезд от земельных участков общего пользования) к образуемым земельным участкам		
N п/п	Кадастровый номер или обозначение земельного участка, для которого обеспечивается доступ	Кадастровый номер или обозначение земельного участка, посредством которого обеспечивается доступ
1	2	3
1	45:25:110303:ЗУ12	Земли (земельные участки) общего пользования

Сведения об образуемых земельных участках					
1. Сведения о характерных точках границ образуемых земельных участков					
Обозначение земельного участка 45:25:110303:3У13					
Зона N _____					
Обозначение характерных точек границ	Координаты, м		Метод определения координат	Средняя квадратическая погрешность положения характерной точки (Mt), м	Формулы, примененные для расчета средней квадратической погрешности определения координат характерной точки (Mt), м
	X	Y			
1	2	3	4	5	6
н7У	-10443.66	-6717.04		0.10	
н9У	-10443.37	-6697.07		0.10	
н10У	-10497.19	-6696.27		0.10	
н8У	-10497.36	-6716.25		0.10	
н7У	-10443.66	-6717.04		0.10	

Сведения об образуемых земельных участках				
2. Сведения о частях границ образуемых земельных участков				
Обозначение земельного участка 45:25:110303:3У13				
Обозначение части границ		Горизонтальное проложение (S), м	Описание прохождения части границ	Отметка о наличии земельного спора о местоположении границ земельного участка
от т.	до т.			
1	2	3	4	5
н7У	н9У	19.97	-	-
н9У	н10У	53.83	-	-
н10У	н8У	19.98	-	-
н8У	н7У	53.71	-	-

Сведения об образуемых земельных участках		
3. Общие сведения об образуемых земельных участках		
Обозначение земельного участка 45:25:110303:ЗУ13		
№ п/п	Наименование характеристик земельного участка	Значение характеристики
1	2	3
1	Адрес земельного участка	Российская Федерация, Курганская область, город Курган, микрорайон Черёмухово, улица Весенняя
2	Категория земель	Земли населенных пунктов
3	Вид разрешенного использования	Для индивидуального жилищного строительства
4	Площадь земельного участка \pm величина погрешности определения площади ($P \pm \Delta P$), м ²	1074 +/- 11
5	Формула, примененная для расчета предельной допустимой погрешности определения площади земельного участка (), м ²	$\Delta P = 3.5 * 0.1 * \sqrt{1074} = 14$
6	Предельный минимальный и максимальный размер земельного участка (P_{\min} и P_{\max}), м ²	400 2000
7	Кадастровые номера исходных земельных участков	
	Иное	Земельный участок образован из земель, государственная собственность на которые не разграничена. Орган, уполномоченный на распоряжение таким земельным участком - Администрация города Кургана.
8	Иные сведения	
4. Сведения о земельных участках, посредством которых обеспечивается доступ (проход или проезд от земельных участков общего пользования) к образуемым земельным участкам		
N п/п	Кадастровый номер или обозначение земельного участка, для которого обеспечивается доступ	Кадастровый номер или обозначение земельного участка, посредством которого обеспечивается доступ
1	2	3
1	45:25:110303:ЗУ13	Земли (земельные участки) общего пользования

Сведения об образуемых земельных участках					
1. Сведения о характерных точках границ образуемых земельных участков					
Обозначение земельного участка 45:25:110303:3У14					
Зона N _____					
Обозначение характерных точек границ	Координаты, м		Метод определения координат	Средняя квадратическая погрешность положения характерной точки (Mt), м	Формулы, примененные для расчета средней квадратической погрешности определения координат характерной точки (Mt), м
	X	Y			
1	2	3	4	5	6
н9У	-10443.37	-6697.07		0.10	
н11У	-10443.07	-6677.04		0.10	
н12У	-10497.02	-6676.24		0.10	
н10У	-10497.19	-6696.27		0.10	
н9У	-10443.37	-6697.07		0.10	

Сведения об образуемых земельных участках				
2. Сведения о частях границ образуемых земельных участков				
Обозначение земельного участка 45:25:110303:ЗУ14				
Обозначение части границ		Горизонтальное проложение (S), м	Описание прохождения части границ	Отметка о наличии земельного спора о местоположении границ земельного участка
от т.	до т.			
1	2	3	4	5
н9У	н11У	20.03	-	-
н11У	н12У	53.96	-	-
н12У	н10У	20.03	-	-
н10У	н9У	53.83	-	-

Сведения об образуемых земельных участках		
3. Общие сведения об образуемых земельных участках		
Обозначение земельного участка 45:25:110303:ЗУ14		
№ п/п	Наименование характеристик земельного участка	Значение характеристики
1	2	3
1	Адрес земельного участка	Российская Федерация, Курганская область, город Курган, микрорайон Черёмухово, улица Весенняя
2	Категория земель	Земли населенных пунктов
3	Вид разрешенного использования	Для индивидуального жилищного строительства
4	Площадь земельного участка \pm величина погрешности определения площади ($P \pm \Delta P$), м ²	1080 +/- 12
5	Формула, примененная для расчета предельной допустимой погрешности определения площади земельного участка (), м ²	$\Delta P = 3.5 * 0.1 * \sqrt{1080} = 12$
6	Предельный минимальный и максимальный размер земельного участка (P_{\min} и P_{\max}), м ²	400 2000
7	Кадастровые номера исходных земельных участков	
	Иное	Земельный участок образован из земель, государственная собственность на которые не разграничена. Орган, уполномоченный на распоряжение таким земельным участком - Администрация города Кургана.
8	Иные сведения	
4. Сведения о земельных участках, посредством которых обеспечивается доступ (проход или проезд от земельных участков общего пользования) к образуемым земельным участкам		
N п/п	Кадастровый номер или обозначение земельного участка, для которого обеспечивается доступ	Кадастровый номер или обозначение земельного участка, посредством которого обеспечивается доступ
1	2	3
1	45:25:110303:ЗУ14	Земли (земельные участки) общего пользования

Сведения об образуемых земельных участках					
1. Сведения о характерных точках границ образуемых земельных участков					
Обозначение земельного участка 45:25:110303:3У15					
Зона N _____					
Обозначение характерных точек границ	Координаты, м		Метод определения координат	Средняя квадратическая погрешность положения характерной точки (Mt), м	Формулы, примененные для расчета средней квадратической погрешности определения координат характерной точки (Mt), м
	X	Y			
1	2	3	4	5	6
н1У	-10447.12	-6663.46		0.10	
н2У	-10445.60	-6632.99		0.10	
н3У	-10446.30	-6632.70		0.10	
н4У	-10446.86	-6632.64		0.10	
н5У	-10496.63	-6631.27		0.10	
н6У	-10497.48	-6662.01		0.10	
н1У	-10447.12	-6663.46		0.10	

Сведения об образуемых земельных участках				
2. Сведения о частях границ образуемых земельных участков				
Обозначение земельного участка 45:25:110303:3У15				
Обозначение части границ		Горизонтальное проложение (S), м	Описание прохождения части границ	Отметка о наличии земельного спора о местоположении границ земельного участка
от т.	до т.			
1	2	3	4	5
н1У	н2У	30.51	-	-
н2У	н3У	0.76	-	-
н3У	н4У	0.56	-	-
н4У	н5У	49.79	-	-
н5У	н6У	30.75	-	-
н6У	н1У	50.38	-	-

Сведения об образуемых земельных участках		
3. Общие сведения об образуемых земельных участках		
Обозначение земельного участка 45:25:110303:ЗУ15		
№ п/п	Наименование характеристик земельного участка	Значение характеристики
1	2	3
1	Адрес земельного участка	Российская Федерация, Курганская область, город Курган, микрорайон Черёмухово, улица Весенняя
2	Категория земель	Земли населенных пунктов
3	Вид разрешенного использования	Для индивидуального жилищного строительства
4	Площадь земельного участка \pm величина погрешности определения площади ($P \pm \Delta P$), м ²	1561 +/- 14
5	Формула, примененная для расчета предельной допустимой погрешности определения площади земельного участка (), м ²	$\Delta P = 3.5 * 0.1 * \sqrt{1561} = 14$
6	Предельный минимальный и максимальный размер земельного участка (P_{\min} и P_{\max}), м ²	400 2000
7	Кадастровые номера исходных земельных участков	
	Иное	Земельный участок образован из земель, государственная собственность на которые не разграничена. Орган, уполномоченный на распоряжение таким земельным участком - Администрация города Кургана.
8	Иные сведения	
4. Сведения о земельных участках, посредством которых обеспечивается доступ (проход или проезд от земельных участков общего пользования) к образуемым земельным участкам		
N п/п	Кадастровый номер или обозначение земельного участка, для которого обеспечивается доступ	Кадастровый номер или обозначение земельного участка, посредством которого обеспечивается доступ
1	2	3
1	45:25:110303:ЗУ15	Земли (земельные участки) общего пользования

Сведения об образуемых земельных участках					
1. Сведения о характерных точках границ образуемых земельных участков					
Обозначение земельного участка 45:25:110303:3У16					
Зона N _____					
Обозначение характерных точек границ	Координаты, м		Метод определения координат	Средняя квадратическая погрешность положения характерной точки (Mt), м	Формулы, примененные для расчета средней квадратической погрешности определения координат характерной точки (Mt), м
	X	Y			
1	2	3	4	5	6
н1У	-10591.98	-7103.80		0.10	
н2У	-10591.87	-7068.77		0.10	
н3У	-10627.94	-7068.77		0.10	
н4У	-10627.99	-7103.80		0.10	
н1У	-10591.98	-7103.80		0.10	

Сведения об образуемых земельных участках				
2. Сведения о частях границ образуемых земельных участков				
Обозначение земельного участка 45:25:110303:ЗУ16				
Обозначение части границ		Горизонтальное проложение (S), м	Описание прохождения части границ	Отметка о наличии земельного спора о местоположении границ земельного участка
от т.	до т.			
1	2	3	4	5
н1У	н2У	35.03	-	-
н2У	н3У	36.07	-	-
н3У	н4У	35.03	-	-
н4У	н1У	36.01	-	-

Сведения об образуемых земельных участках		
3. Общие сведения об образуемых земельных участках		
Обозначение земельного участка 45:25:110303:ЗУ16		
№ п/п	Наименование характеристик земельного участка	Значение характеристики
1	2	3
1	Адрес земельного участка	Российская Федерация, Курганская область, город Курган, микрорайон Черёмухово, урочище "Нефтебаза"
2	Категория земель	Земли населенных пунктов
3	Вид разрешенного использования	Для индивидуального жилищного строительства
4	Площадь земельного участка \pm величина погрешности определения площади ($P \pm \Delta P$), м ²	1262 +/- 12
5	Формула, примененная для расчета предельной допустимой погрешности определения площади земельного участка (), м ²	$\Delta P = 3.5 * 0.1 * \sqrt{1262} = 12$
6	Предельный минимальный и максимальный размер земельного участка ($P_{\text{мин}}$ и $P_{\text{макс}}$), м ²	400 2000
7	Кадастровые номера исходных земельных участков	
	Иное	Земельный участок образован из земель, государственная собственность на которые не разграничена. Орган, уполномоченный на распоряжение таким земельным участком - Администрация города Кургана.
8	Иные сведения	
4. Сведения о земельных участках, посредством которых обеспечивается доступ (проход или проезд от земельных участков общего пользования) к образуемым земельным участкам		
N п/п	Кадастровый номер или обозначение земельного участка, для которого обеспечивается доступ	Кадастровый номер или обозначение земельного участка, посредством которого обеспечивается доступ
1	2	3
1	45:25:110303:ЗУ16	Земли (земельные участки) общего пользования

Сведения об образуемых земельных участках					
1. Сведения о характерных точках границ образуемых земельных участков					
Обозначение земельного участка 45:25:110303:3У17					
Зона N _____					
Обозначение характерных точек границ	Координаты, м		Метод определения координат	Средняя квадратическая погрешность положения характерной точки (Mt), м	Формулы, примененные для расчета средней квадратической погрешности определения координат характерной точки (Mt), м
	X	Y			
1	2	3	4	5	6
н2У	-10591.87	-7068.77		0.10	
н5У	-10591.87	-7033.74		0.10	
н6У	-10627.89	-7033.74		0.10	
н3У	-10627.94	-7068.77		0.10	
н2У	-10591.87	-7068.77		0.10	

Сведения об образуемых земельных участках				
2. Сведения о частях границ образуемых земельных участков				
Обозначение земельного участка 45:25:110303:ЗУ17				
Обозначение части границ		Горизонтальное проложение (S), м	Описание прохождения части границ	Отметка о наличии земельного спора о местоположении границ земельного участка
от т.	до т.			
1	2	3	4	5
н2У	н5У	35.03	-	-
н5У	н6У	36.02	-	-
н6У	н3У	35.03	-	-
н3У	н2У	36.07	-	-

Сведения об образуемых земельных участках		
3. Общие сведения об образуемых земельных участках		
Обозначение земельного участка 45:25:110303:ЗУ17		
№ п/п	Наименование характеристик земельного участка	Значение характеристики
1	2	3
1	Адрес земельного участка	Российская Федерация, Курганская область, город Курган, микрорайон Черёмухово, урочище "Нефтебаза"
2	Категория земель	Земли населенных пунктов
3	Вид разрешенного использования	Для индивидуального жилищного строительства
4	Площадь земельного участка \pm величина погрешности определения площади ($P \pm \Delta P$), м ²	1263 +/- 12
5	Формула, примененная для расчета предельной допустимой погрешности определения площади земельного участка (), м ²	$\Delta P = 3.5 * 0.1 * \sqrt{1263} = 12$
6	Предельный минимальный и максимальный размер земельного участка ($P_{\text{мин}}$ и $P_{\text{макс}}$), м ²	400 2000
7	Кадастровые номера исходных земельных участков	
	Иное	Земельный участок образован из земель, государственная собственность на которые не разграничена. Орган, уполномоченный на распоряжение таким земельным участком - Администрация города Кургана.
8	Иные сведения	
4. Сведения о земельных участках, посредством которых обеспечивается доступ (проход или проезд от земельных участков общего пользования) к образуемым земельным участкам		
N п/п	Кадастровый номер или обозначение земельного участка, для которого обеспечивается доступ	Кадастровый номер или обозначение земельного участка, посредством которого обеспечивается доступ
1	2	3
1	45:25:110303:ЗУ17	Земли (земельные участки) общего пользования

Сведения об образуемых земельных участках					
1. Сведения о характерных точках границ образуемых земельных участков					
Обозначение земельного участка 45:25:110303:3У18					
Зона N _____					
Обозначение характерных точек границ	Координаты, м		Метод определения координат	Средняя квадратическая погрешность положения характерной точки (Mt), м	Формулы, примененные для расчета средней квадратической погрешности определения координат характерной точки (Mt), м
	X	Y			
1	2	3	4	5	6
н5У	-10591.87	-7033.74		0.10	
н7У	-10591.87	-6998.72		0.10	
н8У	-10627.84	-6998.72		0.10	
н6У	-10627.89	-7033.74		0.10	
н5У	-10591.87	-7033.74		0.10	

Сведения об образуемых земельных участках				
2. Сведения о частях границ образуемых земельных участков				
Обозначение земельного участка 45:25:110303:ЗУ18				
Обозначение части границ		Горизонтальное проложение (S), м	Описание прохождения части границ	Отметка о наличии земельного спора о местоположении границ земельного участка
от т.	до т.			
1	2	3	4	5
н5У	н7У	35.02	-	-
н7У	н8У	35.97	-	-
н8У	н6У	35.02	-	-
н6У	н5У	36.02	-	-

Сведения об образуемых земельных участках		
3. Общие сведения об образуемых земельных участках		
Обозначение земельного участка 45:25:110303:ЗУ18		
№ п/п	Наименование характеристик земельного участка	Значение характеристики
1	2	3
1	Адрес земельного участка	Российская Федерация, Курганская область, город Курган, микрорайон Черёмухово, урочище "Нефтебаза"
2	Категория земель	Земли населенных пунктов
3	Вид разрешенного использования	Для индивидуального жилищного строительства
4	Площадь земельного участка \pm величина погрешности определения площади ($P \pm \Delta P$), м ²	1261 +/- 12
5	Формула, примененная для расчета предельной допустимой погрешности определения площади земельного участка (), м ²	$\Delta P = 3.5 * 0.1 * \sqrt{1261} = 12$
6	Предельный минимальный и максимальный размер земельного участка ($P_{\text{мин}}$ и $P_{\text{макс}}$), м ²	400 2000
7	Кадастровые номера исходных земельных участков	
	Иное	Земельный участок образован из земель, государственная собственность на которые не разграничена. Орган, уполномоченный на распоряжение таким земельным участком - Администрация города Кургана.
8	Иные сведения	
4. Сведения о земельных участках, посредством которых обеспечивается доступ (проход или проезд от земельных участков общего пользования) к образуемым земельным участкам		
N п/п	Кадастровый номер или обозначение земельного участка, для которого обеспечивается доступ	Кадастровый номер или обозначение земельного участка, посредством которого обеспечивается доступ
1	2	3
1	45:25:110303:ЗУ18	Земли (земельные участки) общего пользования

Сведения об образуемых земельных участках					
1. Сведения о характерных точках границ образуемых земельных участков					
Обозначение земельного участка 45:25:110303:3У19					
Зона N _____					
Обозначение характерных точек границ	Координаты, м		Метод определения координат	Средняя квадратическая погрешность положения характерной точки (Mt), м	Формулы, примененные для расчета средней квадратической погрешности определения координат характерной точки (Mt), м
	X	Y			
1	2	3	4	5	6
н7У	-10591.87	-6998.72		0.10	
н9У	-10588.78	-6963.66		0.10	
н10У	-10628.48	-6961.03		0.10	
н8У	-10627.84	-6998.72		0.10	
н7У	-10591.87	-6998.72		0.10	

Сведения об образуемых земельных участках				
2. Сведения о частях границ образуемых земельных участков				
Обозначение земельного участка 45:25:110303:3У19				
Обозначение части границ		Горизонтальное проложение (S), м	Описание прохождения части границ	Отметка о наличии земельного спора о местоположении границ земельного участка
от т.	до т.			
1	2	3	4	5
н7У	н9У	35.20	-	-
н9У	н10У	39.79	-	-
н10У	н8У	37.70	-	-
н8У	н7У	35.97	-	-

Сведения об образуемых земельных участках		
3. Общие сведения об образуемых земельных участках		
Обозначение земельного участка 45:25:110303:ЗУ19		
№ п/п	Наименование характеристик земельного участка	Значение характеристики
1	2	3
1	Адрес земельного участка	Российская Федерация, Курганская область, город Курган, микрорайон Черёмухово, урочище "Нефтебаза"
2	Категория земель	Земли населенных пунктов
3	Вид разрешенного использования	Для индивидуального жилищного строительства
4	Площадь земельного участка \pm величина погрешности определения площади ($P \pm \Delta P$), м ²	1378 +/- 13
5	Формула, примененная для расчета предельной допустимой погрешности определения площади земельного участка (), м ²	$\Delta P = 3.5 * 0.1 * \sqrt{1378} = 13$
6	Предельный минимальный и максимальный размер земельного участка ($P_{\text{мин}}$ и $P_{\text{макс}}$), м ²	400 2000
7	Кадастровые номера исходных земельных участков	
	Иное	Земельный участок образован из земель, государственная собственность на которые не разграничена. Орган, уполномоченный на распоряжение таким земельным участком - Администрация города Кургана.
8	Иные сведения	
4. Сведения о земельных участках, посредством которых обеспечивается доступ (проход или проезд от земельных участков общего пользования) к образуемым земельным участкам		
N п/п	Кадастровый номер или обозначение земельного участка, для которого обеспечивается доступ	Кадастровый номер или обозначение земельного участка, посредством которого обеспечивается доступ
1	2	3
1	45:25:110303:ЗУ19	Земли (земельные участки) общего пользования

Сведения об образуемых земельных участках					
1. Сведения о характерных точках границ образуемых земельных участков					
Обозначение земельного участка 45:25:110303:3У20					
Зона N _____					
Обозначение характерных точек границ	Координаты, м		Метод определения координат	Средняя квадратическая погрешность положения характерной точки (Mt), м	Формулы, примененные для расчета средней квадратической погрешности определения координат характерной точки (Mt), м
	X	Y			
1	2	3	4	5	6
н1У	-10586.85	-6759.29		0.10	
н2У	-10586.91	-6735.29		0.10	
н3У	-10627.98	-6734.93		0.10	
н4У	-10628.10	-6757.75		0.10	
н1У	-10586.85	-6759.29		0.10	

Сведения об образуемых земельных участках				
2. Сведения о частях границ образуемых земельных участков				
Обозначение земельного участка 45:25:110303:ЗУ20				
Обозначение части границ		Горизонтальное проложение (S), м	Описание прохождения части границ	Отметка о наличии земельного спора о местоположении границ земельного участка
от т.	до т.			
1	2	3	4	5
н1У	н2У	24.00	-	-
н2У	н3У	41.07	-	-
н3У	н4У	22.82	-	-
н4У	н1У	41.28	-	-

Сведения об образуемых земельных участках		
3. Общие сведения об образуемых земельных участках		
Обозначение земельного участка 45:25:110303:ЗУ20		
№ п/п	Наименование характеристик земельного участка	Значение характеристики
1	2	3
1	Адрес земельного участка	Российская Федерация, Курганская область, город Курган, микрорайон Черёмухово, урочище "Нефтебаза"
2	Категория земель	Земли населенных пунктов
3	Вид разрешенного использования	Для индивидуального жилищного строительства
4	Площадь земельного участка \pm величина погрешности определения площади ($P \pm \Delta P$), м ²	964 +/- 11
5	Формула, примененная для расчета предельной допустимой погрешности определения площади земельного участка (), м ²	$\Delta P = 3.5 * 0.1 * \sqrt{964} = 11$
6	Предельный минимальный и максимальный размер земельного участка ($P_{\text{мин}}$ и $P_{\text{макс}}$), м ²	400 2000
7	Кадастровые номера исходных земельных участков	
	Иное	Земельный участок образован из земель, государственная собственность на которые не разграничена. Орган, уполномоченный на распоряжение таким земельным участком - Администрация города Кургана.
8	Иные сведения	
4. Сведения о земельных участках, посредством которых обеспечивается доступ (проход или проезд от земельных участков общего пользования) к образуемым земельным участкам		
N п/п	Кадастровый номер или обозначение земельного участка, для которого обеспечивается доступ	Кадастровый номер или обозначение земельного участка, посредством которого обеспечивается доступ
1	2	3
1	45:25:110303:ЗУ20	Земли (земельные участки) общего пользования

Сведения об образуемых земельных участках					
1. Сведения о характерных точках границ образуемых земельных участков					
Обозначение земельного участка 45:25:110303:3У21					
Зона N _____					
Обозначение характерных точек границ	Координаты, м		Метод определения координат	Средняя квадратическая погрешность положения характерной точки (Mt), м	Формулы, примененные для расчета средней квадратической погрешности определения координат характерной точки (Mt), м
	X	Y			
1	2	3	4	5	6
н2У	-10586.91	-6735.29		0.10	
н5У	-10586.97	-6711.29		0.10	
н6У	-10627.85	-6710.91		0.10	
н3У	-10627.98	-6734.93		0.10	
н2У	-10586.91	-6735.29		0.10	

Сведения об образуемых земельных участках				
2. Сведения о частях границ образуемых земельных участков				
Обозначение земельного участка 45:25:110303:ЗУ21				
Обозначение части границ		Горизонтальное проложение (S), м	Описание прохождения части границ	Отметка о наличии земельного спора о местоположении границ земельного участка
от т.	до т.			
1	2	3	4	5
н2У	н5У	24.00	-	-
н5У	н6У	40.88	-	-
н6У	н3У	24.02	-	-
н3У	н2У	41.07	-	-

Сведения об образуемых земельных участках		
3. Общие сведения об образуемых земельных участках		
Обозначение земельного участка 45:25:110303:ЗУ21		
№ п/п	Наименование характеристик земельного участка	Значение характеристики
1	2	3
1	Адрес земельного участка	Российская Федерация, Курганская область, город Курган, микрорайон Черёмухово, урочище "Нефтебаза"
2	Категория земель	Земли населенных пунктов
3	Вид разрешенного использования	Для индивидуального жилищного строительства
4	Площадь земельного участка \pm величина погрешности определения площади ($P \pm \Delta P$), м ²	984 +/- 11
5	Формула, примененная для расчета предельной допустимой погрешности определения площади земельного участка (), м ²	$\Delta P = 3.5 * 0.1 * \sqrt{984} = 11$
6	Предельный минимальный и максимальный размер земельного участка ($P_{\text{мин}}$ и $P_{\text{макс}}$), м ²	400 2000
7	Кадастровые номера исходных земельных участков	
	Иное	Земельный участок образован из земель, государственная собственность на которые не разграничена. Орган, уполномоченный на распоряжение таким земельным участком - Администрация города Кургана.
8	Иные сведения	
4. Сведения о земельных участках, посредством которых обеспечивается доступ (проход или проезд от земельных участков общего пользования) к образуемым земельным участкам		
N п/п	Кадастровый номер или обозначение земельного участка, для которого обеспечивается доступ	Кадастровый номер или обозначение земельного участка, посредством которого обеспечивается доступ
1	2	3
1	45:25:110303:ЗУ21	Земли (земельные участки) общего пользования

Сведения об образуемых земельных участках					
1. Сведения о характерных точках границ образуемых земельных участков					
Обозначение земельного участка 45:25:110303:3У22					
Зона N _____					
Обозначение характерных точек границ	Координаты, м		Метод определения координат	Средняя квадратическая погрешность положения характерной точки (Mt), м	Формулы, примененные для расчета средней квадратической погрешности определения координат характерной точки (Mt), м
	X	Y			
1	2	3	4	5	6
н5У	-10586.97	-6711.29		0.10	
н7У	-10587.02	-6687.69		0.10	
н8У	-10627.72	-6686.47		0.10	
н6У	-10627.85	-6710.91		0.10	
н5У	-10586.97	-6711.29		0.10	

Сведения об образуемых земельных участках				
2. Сведения о частях границ образуемых земельных участков				
Обозначение земельного участка 45:25:110303:3У22				
Обозначение части границ		Горизонтальное проложение (S), м	Описание прохождения части границ	Отметка о наличии земельного спора о местоположении границ земельного участка
от т.	до т.			
1	2	3	4	5
н5У	н7У	23.60	-	-
н7У	н8У	40.72	-	-
н8У	н6У	24.44	-	-
н6У	н5У	40.88	-	-

Сведения об образуемых земельных участках		
3. Общие сведения об образуемых земельных участках		
Обозначение земельного участка 45:25:110303:ЗУ22		
№ п/п	Наименование характеристик земельного участка	Значение характеристики
1	2	3
1	Адрес земельного участка	Российская Федерация, Курганская область, город Курган, микрорайон Черёмухово, урочище "Нефтебаза"
2	Категория земель	Земли населенных пунктов
3	Вид разрешенного использования	Для индивидуального жилищного строительства
4	Площадь земельного участка \pm величина погрешности определения площади ($P \pm \Delta P$), м ²	980 +/- 11
5	Формула, примененная для расчета предельной допустимой погрешности определения площади земельного участка (), м ²	$\Delta P = 3.5 * 0.1 * \sqrt{980} = 11$
6	Предельный минимальный и максимальный размер земельного участка ($P_{\text{мин}}$ и $P_{\text{макс}}$), м ²	400 2000
7	Кадастровые номера исходных земельных участков	
	Иное	Земельный участок образован из земель, государственная собственность на которые не разграничена. Орган, уполномоченный на распоряжение таким земельным участком - Администрация города Кургана.
8	Иные сведения	
4. Сведения о земельных участках, посредством которых обеспечивается доступ (проход или проезд от земельных участков общего пользования) к образуемым земельным участкам		
N п/п	Кадастровый номер или обозначение земельного участка, для которого обеспечивается доступ	Кадастровый номер или обозначение земельного участка, посредством которого обеспечивается доступ
1	2	3
1	45:25:110303:ЗУ22	Земли (земельные участки) общего пользования

Сведения об уточняемых земельных участках, необходимые для исправления реестровых							
1. Сведения о характерных точках границы уточняемого земельного участка							
с кадастровым номером 45:25:110303:106							
Зона №							
Обозначение характерных точек границ	Координаты, м				Метод определения координат	Средняя квадратическая погрешность положения характерной точки (M _t), м	Формулы, примененные для расчета средней квадратической погрешности определения координат характерной точки (Mt), м
	Существующие координаты, м		Уточненные координаты, м				
	X	Y	X	Y			
1	2	3	4	5	6	7	8
12У	-10310.59	-7076.15	-	-	Метод спутниковых геодезических измерений	-	Mt=0.10
н1У	-	-	-10310.64	-7054.26		0.10	
н2У	-	-	-10378.57	-7050.48		0.10	
н3У	-	-	-10378.78	-7073.96		0.10	
12У	-10310.59	-7076.15	-	-		-	

Сведения об уточняемых земельных участках				
2. Сведения о частях границы уточняемого земельного участка				
с кадастровым номером 45:25:110303:106				
Обозначение части границ		Горизонтальное проложение (S), м	Описание прохождения части границ	Отметка о наличии земельного спора о местоположении границ земельного участка
от т.	до т.			
1	2	3	4	5
12У	н1У	21.89	-	-
н1У	н2У	68.04	-	-
н2У	н3У	23.48	-	-
н3У	12У	68.23	-	-

Сведения об уточняемых земельных участках		
3. Общие сведения об уточняемом земельном участке с кадастровым номером 45:25:110303:106		
N п/п	Наименование характеристики земельного участка	Значение характеристики
1	2	3
1	Площадь земельного участка \pm величина погрешности определения площади ($P \pm \Delta P$), м ²	1544 +/- 14
2	Формула, примененная для расчета предельной допустимой погрешности определения площади земельного участка (ΔP), м ²	$\Delta P = 3.5 * 0.1 * \sqrt{1544} = 14$
3	Иные сведения	-

Описание местоположения здания, сооружения, объекта незавершенного строительства на земельном участке										
1. Сведения о характерных точках контура здания кадастровый номер (обозначение) 45:25:110303:364										
Зона № _____										
Номер контура	Номера характерных точек контура	Существующие			Уточненные			Метод определения координат	Средняя квадратическая погрешность положения характерной точки (M _t), м	Формулы, примененные для расчета средней квадратической погрешности определения координат характерной точки (M _t), м
		координаты, м		R, м	координаты, м		R, м			
		X	Y		X	Y				
1	2	3	4	5	6	7	8	9	10	11
-	n1O	-	-	-	-10075.97	-7189.06	-	Метод спутниковых геодезических измерений (определений)	0.10	M _t =0.1
-	n2O	-	-	-	-10075.85	-7179.89	-			
-	n3O	-	-	-	-10087.65	-7179.74	-			
-	n4O	-	-	-	-10087.69	-7182.97	-			
-	n5O	-	-	-	-10085.55	-7183.00	-			
-	n6O	-	-	-	-10085.63	-7188.91	-			
-	n1O	-	-	-	-10075.97	-7189.06	-			
2. Характеристики здания, сооружения, объекта незавершенного строительства с кадастровым номером (обозначением) 45:25:110303:364										
№ п/п	Наименование характеристики						Значение характеристики			
1	2						3			
1	Вид объекта недвижимости						здание			
2	Ранее присвоенный государственный учетный номер объекта недвижимости (кадастровый, инвентарный или условный номер)						-			
	Кадастровый номер исходного объекта недвижимости						-			
3	Кадастровый номер земельного участка (земельных участков), в границах которого (которых) расположено здание, сооружение, объект незавершенного строительства						45:25:110303:1			
4	Номер кадастрового квартала (кадастровых кварталов), в пределах которого (которых) расположено здание, сооружение, объект незавершенного строительства						45:25:110303			
5	Адрес объекта недвижимости						Российская Федерация, Курганская область, городской округ город Курган, город Курган, микрорайон Черёмухово, улица 50-летия Победы, дом 11			
	Местоположение здания, сооружения, объекта незавершенного строительства						-			
	Дополнение местоположения объекта недвижимости						-			
6	Иные сведения						-			

Описание местоположения здания, сооружения, объекта незавершенного строительства на земельном участке										
1. Сведения о характерных точках контура здания кадастровый номер (обозначение) 45:25:110303:313										
Зона № _____										
Номер контура	Номера характерных точек контура	Существующие			Уточненные			Метод определения координат	Средняя квадратическая погрешность положения характерной точки (M _t), м	Формулы, примененные для расчета средней квадратической погрешности определения координат характерной точки (M _t), м
		координаты, м		R, м	координаты, м		R, м			
		X	Y		X	Y				
1	2	3	4	5	6	7	8	9	10	11
-	n1O	-	-	-	-10072.17	-7154.55	-	Метод спутниковых геодезических измерений (определений)	0.10	M _t =0.1
-	n2O	-	-	-	-10071.86	-7145.61	-			
-	n3O	-	-	-	-10075.24	-7145.50	-			
-	n4O	-	-	-	-10075.09	-7141.13	-			
-	n5O	-	-	-	-10083.79	-7140.84	-			
-	n6O	-	-	-	-10083.93	-7145.20	-			
-	n7O	-	-	-	-10084.24	-7154.14	-			
-	n1O	-	-	-	-10072.17	-7154.55	-			
2. Характеристики здания, сооружения, объекта незавершенного строительства с кадастровым номером (обозначением) 45:25:110303:313										
№ п/п	Наименование характеристики							Значение характеристики		
1	2							3		
1	Вид объекта недвижимости							здание		
2	Ранее присвоенный государственный учетный номер объекта недвижимости (кадастровый, инвентарный или условный номер)							-		
	Кадастровый номер исходного объекта недвижимости							-		
3	Кадастровый номер земельного участка (земельных участков), в границах которого (которых) расположено здание, сооружение, объект незавершенного строительства							45:25:110303:2		
4	Номер кадастрового квартала (кадастровых кварталов), в пределах которого (которых) расположено здание, сооружение, объект незавершенного строительства							45:25:110303		
5	Адрес объекта недвижимости							Российская Федерация, Курганская область, городской округ город Курган, город Курган, микрорайон Черёмухово, улица 50-летия Победы, дом 13		
	Местоположение здания, сооружения, объекта незавершенного строительства							-		
	Дополнение местоположения объекта недвижимости							-		
6	Иные сведения							-		

Описание местоположения здания, сооружения, объекта незавершенного строительства на земельном участке										
1. Сведения о характерных точках контура здания кадастровый номер (обозначение) 45:25:110303:310										
Зона № _____										
Номер контура	Номера характерных точек контура	Существующие			Уточненные			Метод определения координат	Средняя квадратическая погрешность положения характерной точки (M _t), м	Формулы, примененные для расчета средней квадратической погрешности определения координат характерной точки (M _t), м
		координаты, м		R, м	координаты, м		R, м			
		X	Y		X	Y				
1	2	3	4	5	6	7	8	9	10	11
-	n1O	-	-	-	-10071.93	-7130.52	-	Метод спутниковых геодезических измерений (определений)	0.10	M _т =0.1
-	n2O	-	-	-	-10071.85	-7121.92	-			
-	n3O	-	-	-	-10075.82	-7121.89	-			
-	n4O	-	-	-	-10075.79	-7119.71	-			
-	n5O	-	-	-	-10078.50	-7119.67	-			
-	n6O	-	-	-	-10078.53	-7121.85	-			
-	n7O	-	-	-	-10082.50	-7121.82	-			
-	n8O	-	-	-	-10082.58	-7130.42	-			
-	n1O	-	-	-	-10071.93	-7130.52	-			
2. Характеристики здания, сооружения, объекта незавершенного строительства с кадастровым номером (обозначением) 45:25:110303:310										
№ п/п	Наименование характеристики						Значение характеристики			
1	2						3			
1	Вид объекта недвижимости						здание			
2	Ранее присвоенный государственный учетный номер объекта недвижимости (кадастровый, инвентарный или условный номер)						-			
	Кадастровый номер исходного объекта недвижимости						-			
3	Кадастровый номер земельного участка (земельных участков), в границах которого (которых) расположено здание, сооружение, объект незавершенного строительства						45:25:110303:3			
4	Номер кадастрового квартала (кадастровых кварталов), в пределах которого (которых) расположено здание, сооружение, объект незавершенного строительства						45:25:110303			
5	Адрес объекта недвижимости						Российская Федерация, Курганская область, городской округ город Курган, город Курган, микрорайон Черёмухово, улица 50-летия Победы, дом 15			
	Местоположение здания, сооружения, объекта незавершенного строительства						-			
	Дополнение местоположения объекта недвижимости						-			
6	Иные сведения						-			

Описание местоположения здания, сооружения, объекта незавершенного строительства на земельном участке										
1. Сведения о характерных точках контура здания кадастровый номер (обозначение) 45:25:110303:359										
Зона № _____										
Номер контура	Номера характерных точек контура	Существующие			Уточненные			Метод определения координат	Средняя квадратическая погрешность положения характерной точки (M _t), м	Формулы, примененные для расчета средней квадратической погрешности определения координат характерной точки (M _t), м
		координаты, м		R, м	координаты, м		R, м			
		X	Y		X	Y				
1	2	3	4	5	6	7	8	9	10	11
-	n1O	-	-	-	-10066.75	-7106.34	-	Метод спутниковых геодезических измерений (определений)	0.10	M _t =0.1
-	n2O	-	-	-	-10066.74	-7103.80	-			
-	n3O	-	-	-	-10066.69	-7092.64	-			
-	n4O	-	-	-	-10077.61	-7092.59	-			
-	n5O	-	-	-	-10077.66	-7103.76	-			
-	n6O	-	-	-	-10077.67	-7106.30	-			
-	n1O	-	-	-	-10066.75	-7106.34	-			
2. Характеристики здания, сооружения, объекта незавершенного строительства с кадастровым номером (обозначением) 45:25:110303:359										
№ п/п	Наименование характеристики							Значение характеристики		
1	2							3		
1	Вид объекта недвижимости							здание		
2	Ранее присвоенный государственный учетный номер объекта недвижимости (кадастровый, инвентарный или условный номер)							-		
	Кадастровый номер исходного объекта недвижимости							-		
3	Кадастровый номер земельного участка (земельных участков), в границах которого (которых) расположено здание, сооружение, объект незавершенного строительства							45:25:110303:4		
4	Номер кадастрового квартала (кадастровых кварталов), в пределах которого (которых) расположено здание, сооружение, объект незавершенного строительства							45:25:110303		
5	Адрес объекта недвижимости							Российская Федерация, Курганская область, городской округ город Курган, город Курган, микрорайон Черёмухово, улица 50-летия Победы, дом 17		
	Местоположение здания, сооружения, объекта незавершенного строительства							-		
	Дополнение местоположения объекта недвижимости							-		
6	Иные сведения							-		

Описание местоположения здания, сооружения, объекта незавершенного строительства на земельном участке										
1. Сведения о характерных точках контура здания кадастровый номер (обозначение) 45:25:110303:361										
Зона № _____										
Номер контура	Номера характерных точек контура	Существующие			Уточненные			Метод определения координат	Средняя квадратическая погрешность положения характерной точки (M _t), м	Формулы, примененные для расчета средней квадратической погрешности определения координат характерной точки (M _t), м
		координаты, м		R, м	координаты, м		R, м			
		X	Y		X	Y				
1	2	3	4	5	6	7	8	9	10	11
-	n1O	-	-	-	-10076.55	-7051.92	-	Метод спутниковых геодезических измерений (определений)	0.10	M _t =0.1
-	n2O	-	-	-	-10076.36	-7043.29	-			
-	n3O	-	-	-	-10076.30	-7040.59	-			
-	n4O	-	-	-	-10081.30	-7040.48	-			
-	n5O	-	-	-	-10081.36	-7043.18	-			
-	n6O	-	-	-	-10083.97	-7043.12	-			
-	n7O	-	-	-	-10084.16	-7051.75	-			
-	n1O	-	-	-	-10076.55	-7051.92	-			
2. Характеристики здания, сооружения, объекта незавершенного строительства с кадастровым номером (обозначением) 45:25:110303:361										
№ п/п	Наименование характеристики							Значение характеристики		
1	2							3		
1	Вид объекта недвижимости							здание		
2	Ранее присвоенный государственный учетный номер объекта недвижимости (кадастровый, инвентарный или условный номер)							-		
	Кадастровый номер исходного объекта недвижимости							-		
3	Кадастровый номер земельного участка (земельных участков), в границах которого (которых) расположено здание, сооружение, объект незавершенного строительства							45:25:110303:5		
4	Номер кадастрового квартала (кадастровых кварталов), в пределах которого (которых) расположено здание, сооружение, объект незавершенного строительства							45:25:110303		
5	Адрес объекта недвижимости							Российская Федерация, Курганская область, городской округ город Курган, город Курган, микрорайон Черёмухово, улица 50-летия Победы, дом 21		
	Местоположение здания, сооружения, объекта незавершенного строительства							-		
	Дополнение местоположения объекта недвижимости							-		
6	Иные сведения							-		

Описание местоположения здания, сооружения, объекта незавершенного строительства на земельном участке										
1. Сведения о характерных точках контура здания кадастровый номер (обозначение) 45:25:110303:363										
Зона № _____										
Номер контура	Номера характерных точек контура	Существующие			Уточненные			Метод определения координат	Средняя квадратическая погрешность положения характерной точки (M _t), м	Формулы, примененные для расчета средней квадратической погрешности определения координат характерной точки (M _t), м
		координаты, м		R, м	координаты, м		R, м			
		X	Y		X	Y				
1	2	3	4	5	6	7	8	9	10	11
-	n1O	-	-	-	-10066.13	-6900.42	-	Метод спутниковых геодезических измерений (определений)	0.10	M _t =0.1
-	n2O	-	-	-	-10066.12	-6885.06	-			
-	n3O	-	-	-	-10074.82	-6885.05	-			
-	n4O	-	-	-	-10074.82	-6889.81	-			
-	n5O	-	-	-	-10076.02	-6889.81	-			
-	n6O	-	-	-	-10076.03	-6895.55	-			
-	n7O	-	-	-	-10074.83	-6895.55	-			
-	n8O	-	-	-	-10074.83	-6900.41	-			
-	n1O	-	-	-	-10066.13	-6900.42	-			
2. Характеристики здания, сооружения, объекта незавершенного строительства с кадастровым номером (обозначением) 45:25:110303:363										
№ п/п	Наименование характеристики						Значение характеристики			
1	2						3			
1	Вид объекта недвижимости						здание			
2	Ранее присвоенный государственный учетный номер объекта недвижимости (кадастровый, инвентарный или условный номер)						-			
	Кадастровый номер исходного объекта недвижимости						-			
3	Кадастровый номер земельного участка (земельных участков), в границах которого (которых) расположено здание, сооружение, объект незавершенного строительства						45:25:110303:522			
4	Номер кадастрового квартала (кадастровых кварталов), в пределах которого (которых) расположено здание, сооружение, объект незавершенного строительства						45:25:110303			
5	Адрес объекта недвижимости						Российская Федерация, Курганская область, городской округ город Курган, город Курган, микрорайон Черёмухово, улица 50-летия Победы, дом 33			
	Местоположение здания, сооружения, объекта незавершенного строительства						-			
	Дополнение местоположения объекта недвижимости						-			
6	Иные сведения						-			

Описание местоположения здания, сооружения, объекта незавершенного строительства на земельном участке										
1. Сведения о характерных точках контура здания кадастровый номер (обозначение) 45:25:110303:354										
Зона № _____										
Номер контура	Номера характерных точек контура	Существующие			Уточненные			Метод определения координат	Средняя квадратическая погрешность положения характерной точки (M _t), м	Формулы, примененные для расчета средней квадратической погрешности определения координат характерной точки (M _t), м
		координаты, м		R, м	координаты, м		R, м			
		X	Y		X	Y				
1	2	3	4	5	6	7	8	9	10	11
-	n1O	-	-	-	-10066.33	-6803.13	-	Метод спутниковых геодезических измерений (определений)	0.10	M _t =0.1
-	n2O	-	-	-	-10066.35	-6792.44	-			
-	n3O	-	-	-	-10072.35	-6792.43	-			
-	n4O	-	-	-	-10072.35	-6791.43	-			
-	n5O	-	-	-	-10077.85	-6791.42	-			
-	n6O	-	-	-	-10077.86	-6801.01	-			
-	n7O	-	-	-	-10072.36	-6800.96	-			
-	n8O	-	-	-	-10072.33	-6803.12	-			
-	n1O	-	-	-	-10066.33	-6803.13	-			
2. Характеристики здания, сооружения, объекта незавершенного строительства с кадастровым номером (обозначением) 45:25:110303:354										
№ п/п	Наименование характеристики							Значение характеристики		
1	2							3		
1	Вид объекта недвижимости							здание		
2	Ранее присвоенный государственный учетный номер объекта недвижимости (кадастровый, инвентарный или условный номер)							-		
	Кадастровый номер исходного объекта недвижимости							-		
3	Кадастровый номер земельного участка (земельных участков), в границах которого (которых) расположено здание, сооружение, объект незавершенного строительства							45:25:110303:14		
4	Номер кадастрового квартала (кадастровых кварталов), в пределах которого (которых) расположено здание, сооружение, объект незавершенного строительства							45:25:110303		
5	Адрес объекта недвижимости							Российская Федерация, Курганская область, городской округ город Курган, город Курган, микрорайон Черёмухово, улица 50-летия Победы, дом 39		
	Местоположение здания, сооружения, объекта незавершенного строительства							-		
	Дополнение местоположения объекта недвижимости							-		
6	Иные сведения							-		

Описание местоположения здания, сооружения, объекта незавершенного строительства на земельном участке										
1. Сведения о характерных точках контура здания кадастровый номер (обозначение) 45:25:110303:355										
Зона № _____										
Номер контура	Номера характерных точек контура	Существующие			Уточненные			Метод определения координат	Средняя квадратическая погрешность положения характерной точки (M _t), м	Формулы, примененные для расчета средней квадратической погрешности определения координат характерной точки (M _t), м
		координаты, м		R, м	координаты, м		R, м			
		X	Y		X	Y				
1	2	3	4	5	6	7	8	9	10	11
-	n1O	-	-	-	-10068.62	-6777.01	-	Метод спутниковых геодезических измерений (определений)	0.10	M _t =0.1
-	n2O	-	-	-	-10068.80	-6768.46	-			
-	n3O	-	-	-	-10080.57	-6768.71	-			
-	n4O	-	-	-	-10080.39	-6777.26	-			
-	n1O	-	-	-	-10068.62	-6777.01	-			
2. Характеристики здания, сооружения, объекта незавершенного строительства с кадастровым номером (обозначением) 45:25:110303:355										
№ п/п	Наименование характеристики							Значение характеристики		
1	2							3		
1	Вид объекта недвижимости							здание		
2	Ранее присвоенный государственный учетный номер объекта недвижимости (кадастровый, инвентарный или условный номер)							-		
	Кадастровый номер исходного объекта недвижимости							-		
3	Кадастровый номер земельного участка (земельных участков), в границах которого (которых) расположено здание, сооружение, объект незавершенного строительства							45:25:110303:15		
4	Номер кадастрового квартала (кадастровых кварталов), в пределах которого (которых) расположено здание, сооружение, объект незавершенного строительства							45:25:110303		
5	Адрес объекта недвижимости							Российская Федерация, Курганская область, городской округ город Курган, город Курган, микрорайон Черёмухово, улица 50-летия Победы, дом 41		
	Местоположение здания, сооружения, объекта незавершенного строительства							-		
	Дополнение местоположения объекта недвижимости							-		
6	Иные сведения							-		

Описание местоположения здания, сооружения, объекта незавершенного строительства на земельном участке										
1. Сведения о характерных точках контура здания кадастровый номер (обозначение) 45:25:110303:400										
Зона № _____										
Номер контура	Номера характерных точек контура	Существующие			Уточненные			Метод определения координат	Средняя квадратическая погрешность положения характерной точки (M _t), м	Формулы, примененные для расчета средней квадратической погрешности определения координат характерной точки (M _t), м
		координаты, м		R, м	координаты, м		R, м			
		X	Y		X	Y				
1	2	3	4	5	6	7	8	9	10	11
-	n1O	-	-	-	-10066.49	-6732.01	-	Метод спутниковых геодезических измерений (определений)	0.10	M _t =0.1
-	n2O	-	-	-	-10066.30	-6722.95	-			
	n3O	-	-	-	-10080.70	-6722.65	-			
	n4O	-	-	-	-10080.89	-6731.71	-			
-	n1O	-	-	-	-10066.49	-6732.01	-			
2. Характеристики здания, сооружения, объекта незавершенного строительства с кадастровым номером (обозначением) 45:25:110303:400										
№ п/п	Наименование характеристики						Значение характеристики			
1	2						3			
1	Вид объекта недвижимости						здание			
2	Ранее присвоенный государственный учетный номер объекта недвижимости (кадастровый, инвентарный или условный номер)						-			
	Кадастровый номер исходного объекта недвижимости						-			
3	Кадастровый номер земельного участка (земельных участков), в границах которого (которых) расположено здание, сооружение, объект незавершенного строительства						45:25:110303:17			
4	Номер кадастрового квартала (кадастровых кварталов), в пределах которого (которых) расположено здание, сооружение, объект незавершенного строительства						45:25:110303			
5	Адрес объекта недвижимости						Российская Федерация, Курганская область, городской округ город Курган, город Курган, микрорайон Черёмухово, улица 50-летия Победы, дом 45			
	Местоположение здания, сооружения, объекта незавершенного строительства						-			
	Дополнение местоположения объекта недвижимости						-			
6	Иные сведения						-			

Описание местоположения здания, сооружения, объекта незавершенного строительства на земельном участке										
1. Сведения о характерных точках контура здания кадастровый номер (обозначение) 45:25:110303:331										
Зона № _____										
Номер контура	Номера характерных точек контура	Существующие			Уточненные			Метод определения координат	Средняя квадратическая погрешность положения характерной точки (M _t), м	Формулы, примененные для расчета средней квадратической погрешности определения координат характерной точки (M _t), м
		координаты, м		R, м	координаты, м		R, м			
		X	Y		X	Y				
1	2	3	4	5	6	7	8	9	10	11
-	n1O	-	-	-	-10063.38	-6708.00	-	Метод спутниковых геодезических измерений (определений)	0.10	M _t =0.1
-	n2O	-	-	-	-10063.35	-6702.56	-			
	n3O	-	-	-	-10074.35	-6702.50	-			
	n4O	-	-	-	-10074.38	-6707.94	-			
-	n1O	-	-	-	-10063.38	-6708.00	-			
2. Характеристики здания, сооружения, объекта незавершенного строительства с кадастровым номером (обозначением) 45:25:110303:331										
№ п/п	Наименование характеристики							Значение характеристики		
1	2							3		
1	Вид объекта недвижимости							здание		
2	Ранее присвоенный государственный учетный номер объекта недвижимости (кадастровый, инвентарный или условный номер)							-		
	Кадастровый номер исходного объекта недвижимости							-		
3	Кадастровый номер земельного участка (земельных участков), в границах которого (которых) расположено здание, сооружение, объект незавершенного строительства							45:25:110303:18		
4	Номер кадастрового квартала (кадастровых кварталов), в пределах которого (которых) расположено здание, сооружение, объект незавершенного строительства							45:25:110303		
5	Адрес объекта недвижимости							Российская Федерация, Курганская область, городской округ город Курган, город Курган, микрорайон Черёмухово, улица 50-летия Победы, дом 47		
	Местоположение здания, сооружения, объекта незавершенного строительства							-		
	Дополнение местоположения объекта недвижимости							-		
6	Иные сведения							-		

Описание местоположения здания, сооружения, объекта незавершенного строительства на земельном участке										
1. Сведения о характерных точках контура здания кадастровый номер (обозначение) 45:25:110303:360										
Зона № _____										
Номер контура	Номера характерных точек контура	Существующие			Уточненные			Метод определения координат	Средняя квадратическая погрешность положения характерной точки (M _t), м	Формулы, примененные для расчета средней квадратической погрешности определения координат характерной точки (M _t), м
		координаты, м		R, м	координаты, м		R, м			
		X	Y		X	Y				
1	2	3	4	5	6	7	8	9	10	11
-	n1O	-	-	-	-10063.31	-6671.80	-	Метод спутниковых геодезических измерений (определений)	0.10	M _t =0.1
-	n2O	-	-	-	-10063.23	-6663.50	-			
	n3O	-	-	-	-10065.33	-6663.48	-			
	n4O	-	-	-	-10077.19	-6663.30	-			
-	n5O	-	-	-	-10077.27	-6671.67	-			
-	n6O	-	-	-	-10065.41	-6671.78	-			
	n1O	-	-	-	-10063.31	-6671.80	-			
2. Характеристики здания, сооружения, объекта незавершенного строительства с кадастровым номером (обозначением) 45:25:110303:360										
№ п/п	Наименование характеристики						Значение характеристики			
1	2						3			
1	Вид объекта недвижимости						здание			
2	Ранее присвоенный государственный учетный номер объекта недвижимости (кадастровый, инвентарный или условный номер)						-			
	Кадастровый номер исходного объекта недвижимости						-			
3	Кадастровый номер земельного участка (земельных участков), в границах которого (которых) расположено здание, сооружение, объект незавершенного строительства						45:25:110303:20			
4	Номер кадастрового квартала (кадастровых кварталов), в пределах которого (которых) расположено здание, сооружение, объект незавершенного строительства						45:25:110303			
5	Адрес объекта недвижимости						Российская Федерация, Курганская область, городской округ город Курган, город Курган, микрорайон Черёмухово, улица 50-летия Победы, дом 49			
	Местоположение здания, сооружения, объекта незавершенного строительства						-			
	Дополнение местоположения объекта недвижимости						-			
6	Иные сведения						-			

Описание местоположения здания, сооружения, объекта незавершенного строительства на земельном участке										
1. Сведения о характерных точках контура здания кадастровый номер (обозначение) 45:25:110303:356										
Зона № _____										
Номер контура	Номера характерных точек контура	Существующие			Уточненные			Метод определения координат	Средняя квадратическая погрешность положения характерной точки (M _t), м	Формулы, примененные для расчета средней квадратической погрешности определения координат характерной точки (M _t), м
		координаты, м		R, м	координаты, м		R, м			
		X	Y		X	Y				
1	2	3	4	5	6	7	8	9	10	11
-	n1O	-	-	-	-10058.29	-6630.08	-	Метод спутниковых геодезических измерений (определений)	0.10	M _t =0.1
-	n2O	-	-	-	-10058.33	-6628.68	-			
-	n3O	-	-	-	-10058.41	-6625.68	-			
	n4O	-	-	-	-10064.48	-6625.84	-			
	n5O	-	-	-	-10064.40	-6628.84	-			
-	n6O	-	-	-	-10064.36	-6630.24	-			
	n1O	-	-	-	-10058.29	-6630.08	-			
2. Характеристики здания, сооружения, объекта незавершенного строительства с кадастровым номером (обозначением) 45:25:110303:356										
№ п/п	Наименование характеристики						Значение характеристики			
1	2						3			
1	Вид объекта недвижимости						здание			
2	Ранее присвоенный государственный учетный номер объекта недвижимости (кадастровый, инвентарный или условный номер)						-			
	Кадастровый номер исходного объекта недвижимости						-			
3	Кадастровый номер земельного участка (земельных участков), в границах которого (которых) расположено здание, сооружение, объект незавершенного строительства						45:25:110303:19			
4	Номер кадастрового квартала (кадастровых кварталов), в пределах которого (которых) расположено здание, сооружение, объект незавершенного строительства						45:25:110303			
5	Адрес объекта недвижимости						Российская Федерация, Курганская область, городской округ город Курган, город Курган, микрорайон Черёмухово, улица 50-летия Победы, дом 51			
	Местоположение здания, сооружения, объекта незавершенного строительства						-			
	Дополнение местоположения объекта недвижимости						-			
6	Иные сведения						-			

Описание местоположения здания, сооружения, объекта незавершенного строительства на земельном участке										
1. Сведения о характерных точках контура здания кадастровый номер (обозначение) 45:25:110303:357										
Зона № _____										
Номер контура	Номера характерных точек контура	Существующие			Уточненные			Метод определения координат	Средняя квадратическая погрешность положения характерной точки (M _t), м	Формулы, примененные для расчета средней квадратической погрешности определения координат характерной точки (M _t), м
		координаты, м		R,м	координаты, м		R,м			
		X	Y		X	Y				
1	2	3	4	5	6	7	8	9	10	11
-	n1O	-	-	-	-10073.74	-6620.27	-	Метод спутниковых геодезических измерений (определений)	0.10	M _t =0.1
-	n2O	-	-	-	-10063.03	-6620.18	-			
	n3O	-	-	-	-10063.15	-6605.26	-			
	n4O	-	-	-	-10073.86	-6605.34	-			
-	n1O	-	-	-	-10073.74	-6620.27	-			
2. Характеристики здания, сооружения, объекта незавершенного строительства с кадастровым номером (обозначением) 45:25:110303:357										
№ п/п	Наименование характеристики							Значение характеристики		
1	2							3		
1	Вид объекта недвижимости							здание		
2	Ранее присвоенный государственный учетный номер объекта недвижимости (кадастровый, инвентарный или условный номер)							-		
	Кадастровый номер исходного объекта недвижимости							-		
3	Кадастровый номер земельного участка (земельных участков), в границах которого (которых) расположено здание, сооружение, объект незавершенного строительства							45:25:110303:21		
4	Номер кадастрового квартала (кадастровых кварталов), в пределах которого (которых) расположено здание, сооружение, объект незавершенного строительства							45:25:110303		
5	Адрес объекта недвижимости							Российская Федерация, Курганская область, городской округ город Курган, город Курган, микрорайон Черёмухово, улица 50-летия Победы, дом 53		
	Местоположение здания, сооружения, объекта незавершенного строительства							-		
	Дополнение местоположения объекта недвижимости							-		
6	Иные сведения							-		

Описание местоположения здания, сооружения, объекта незавершенного строительства на земельном участке										
1. Сведения о характерных точках контура здания кадастровый номер (обозначение) 45:25:110303:308										
Зона № _____										
Номер контура	Номера характерных точек контура	Существующие			Уточненные			Метод определения координат	Средняя квадратическая погрешность положения характерной точки (M _t), м	Формулы, примененные для расчета средней квадратической погрешности определения координат характерной точки (M _t), м
		координаты, м		R, м	координаты, м		R, м			
		X	Y		X	Y				
1	2	3	4	5	6	7	8	9	10	11
-	n1O	-	-	-	-10076.80	-6463.90	-	Метод спутниковых геодезических измерений (определений)	0.10	M _t =0.1
-	n2O	-	-	-	-10065.97	-6463.74	-			
-	n3O	-	-	-	-10066.12	-6454.02	-			
-	n4O	-	-	-	-10076.95	-6454.18	-			
-	n1O	-	-	-	-10076.80	-6463.90	-			
2. Характеристики здания, сооружения, объекта незавершенного строительства с кадастровым номером (обозначением) 45:25:110303:308										
№ п/п	Наименование характеристики						Значение характеристики			
1	2						3			
1	Вид объекта недвижимости						здание			
2	Ранее присвоенный государственный учетный номер объекта недвижимости (кадастровый, инвентарный или условный номер)						-			
	Кадастровый номер исходного объекта недвижимости						-			
3	Кадастровый номер земельного участка (земельных участков), в границах которого (которых) расположено здание, сооружение, объект незавершенного строительства						45:25:110303:25			
4	Номер кадастрового квартала (кадастровых кварталов), в пределах которого (которых) расположено здание, сооружение, объект незавершенного строительства						45:25:110303			
5	Адрес объекта недвижимости						Российская Федерация, Курганская область, городской округ город Курган, город Курган, микрорайон Черёмухово, улица 50-летия Победы, дом 65			
	Местоположение здания, сооружения, объекта незавершенного строительства						-			
	Дополнение местоположения объекта недвижимости						-			
6	Иные сведения						-			

Описание местоположения здания, сооружения, объекта незавершенного строительства на земельном участке										
1. Сведения о характерных точках контура здания кадастровый номер (обозначение) 45:25:110303:362										
Зона № _____										
Номер контура	Номера характерных точек контура	Существующие			Уточненные			Метод определения координат	Средняя квадратическая погрешность положения характерной точки (M _t), м	Формулы, примененные для расчета средней квадратической погрешности определения координат характерной точки (M _t), м
		координаты, м		R, м	координаты, м		R, м			
		X	Y		X	Y				
1	2	3	4	5	6	7	8	9	10	11
-	n1O	-	-	-	-10065.21	-6435.62	-	Метод спутниковых геодезических измерений (определений)	0.10	M _t =0.1
-	n2O	-	-	-	-10065.25	-6432.53	-			
-	n3O	-	-	-	-10065.37	-6423.05	-			
-	n4O	-	-	-	-10074.89	-6423.17	-			
-	n5O	-	-	-	-10074.77	-6432.65	-			
-	n6O	-	-	-	-10074.73	-6435.74	-			
-	n1O	-	-	-	-10065.21	-6435.62	-			
2. Характеристики здания, сооружения, объекта незавершенного строительства с кадастровым номером (обозначением) 45:25:110303:362										
№ п/п	Наименование характеристики							Значение характеристики		
1	2							3		
1	Вид объекта недвижимости							здание		
2	Ранее присвоенный государственный учетный номер объекта недвижимости (кадастровый, инвентарный или условный номер)							-		
	Кадастровый номер исходного объекта недвижимости							-		
3	Кадастровый номер земельного участка (земельных участков), в границах которого (которых) расположено здание, сооружение, объект незавершенного строительства							45:25:110303:26		
4	Номер кадастрового квартала (кадастровых кварталов), в пределах которого (которых) расположено здание, сооружение, объект незавершенного строительства							45:25:110303		
5	Адрес объекта недвижимости							Российская Федерация, Курганская область, городской округ город Курган, город Курган, микрорайон Черёмухово, улица 50-летия Победы, дом 67		
	Местоположение здания, сооружения, объекта незавершенного строительства							-		
	Дополнение местоположения объекта недвижимости							-		
6	Иные сведения							-		

Описание местоположения здания, сооружения, объекта незавершенного строительства на земельном участке										
1. Сведения о характерных точках контура здания кадастровый номер (обозначение) 45:25:000000:7939										
Зона № _____										
Номер контура	Номера характерных точек контура	Существующие			Уточненные			Метод определения координат	Средняя квадратическая погрешность положения характерной точки (M_t), м	Формулы, примененные для расчета средней квадратической погрешности определения координат характерной точки (M_t), м
		координаты, м		$R, м$	координаты, м		$R, м$			
		X	Y		X	Y				
1	2	3	4	5	6	7	8	9	10	11
-	n1O	-	-	-	-10123.01	-7189.58	-	Метод спутниковых геодезических измерений (определений)	0.10	$M_t=0.1$
-	n2O	-	-	-	-10122.89	-7182.58	-			
-	n3O	-	-	-	-10131.49	-7182.43	-			
-	n4O	-	-	-	-10131.61	-7189.43	-			
-	n1O	-	-	-	-10123.01	-7189.58	-			
2. Характеристики здания, сооружения, объекта незавершенного строительства с кадастровым номером (обозначением) 45:25:000000:7939										
№ п/п	Наименование характеристики							Значение характеристики		
1	2							3		
1	Вид объекта недвижимости							здание		
2	Ранее присвоенный государственный учетный номер объекта недвижимости (кадастровый, инвентарный или условный номер)							-		
	Кадастровый номер исходного объекта недвижимости							-		
3	Кадастровый номер земельного участка (земельных участков), в границах которого (которых) расположено здание, сооружение, объект незавершенного строительства							45:25:110303:504		
4	Номер кадастрового квартала (кадастровых кварталов), в пределах которого (которых) расположено здание, сооружение, объект незавершенного строительства							45:25:110303		
5	Адрес объекта недвижимости							Российская Федерация, Курганская область, городской округ город Курган, город Курган, микрорайон Черёмухово, улица 50-летия Победы, дом 4		
	Местоположение здания, сооружения, объекта незавершенного строительства							-		
	Дополнение местоположения объекта недвижимости							-		
6	Иные сведения							-		

Описание местоположения здания, сооружения, объекта незавершенного строительства на земельном участке										
1. Сведения о характерных точках контура здания кадастровый номер (обозначение) 45:25:110303:358										
Зона № _____										
Номер контура	Номера характерных точек контура	Существующие			Уточненные			Метод определения координат	Средняя квадратическая погрешность положения характерной точки (M _t), м	Формулы, примененные для расчета средней квадратической погрешности определения координат характерной точки (M _t), м
		координаты, м		R, м	координаты, м		R, м			
		X	Y		X	Y				
1	2	3	4	5	6	7	8	9	10	11
-	n1O	-	-	-	-10110.87	-7119.56	-	Метод спутниковых геодезических измерений (определений)	0.10	M _t =0.1
-	n2O	-	-	-	-10111.53	-7105.69	-			
-	n3O	-	-	-	-10123.73	-7106.35	-			
-	n4O	-	-	-	-10123.31	-7115.77	-			
-	n5O	-	-	-	-10117.02	-7115.43	-			
-	n6O	-	-	-	-10116.78	-7119.88	-			
-	n1O	-	-	-	-10110.87	-7119.56	-			
2. Характеристики здания, сооружения, объекта незавершенного строительства с кадастровым номером (обозначением) 45:25:110303:358										
№ п/п	Наименование характеристики							Значение характеристики		
1	2							3		
1	Вид объекта недвижимости							здание		
2	Ранее присвоенный государственный учетный номер объекта недвижимости (кадастровый, инвентарный или условный номер)							-		
	Кадастровый номер исходного объекта недвижимости							-		
3	Кадастровый номер земельного участка (земельных участков), в границах которого (которых) расположено здание, сооружение, объект незавершенного строительства							45:25:110303:32		
4	Номер кадастрового квартала (кадастровых кварталов), в пределах которого (которых) расположено здание, сооружение, объект незавершенного строительства							45:25:110303		
5	Адрес объекта недвижимости							Российская Федерация, Курганская область, городской округ город Курган, город Курган, микрорайон Черёмухово, улица 50-летия Победы, дом 8		
	Местоположение здания, сооружения, объекта незавершенного строительства							-		
	Дополнение местоположения объекта недвижимости							-		
6	Иные сведения							-		

Описание местоположения здания, сооружения, объекта незавершенного строительства на земельном участке										
1. Сведения о характерных точках контура здания кадастровый номер (обозначение) 45:25:110303:353										
Зона № _____										
Номер контура	Номера характерных точек контура	Существующие			Уточненные			Метод определения координат	Средняя квадратическая погрешность положения характерной точки (M _t), м	Формулы, примененные для расчета средней квадратической погрешности определения координат характерной точки (M _t), м
		координаты, м		R, м	координаты, м		R, м			
		X	Y		X	Y				
1	2	3	4	5	6	7	8	9	10	11
-	n1O	-	-	-	-10111.11	-7061.27	-	Метод спутниковых геодезических измерений (определений)	0.10	M _t =0.1
-	n2O	-	-	-	-10110.83	-7051.62	-			
-	n3O	-	-	-	-10123.10	-7051.26	-			
-	n4O	-	-	-	-10123.45	-7063.35	-			
-	n5O	-	-	-	-10115.10	-7063.55	-			
-	n6O	-	-	-	-10115.03	-7061.15	-			
-	n1O	-	-	-	-10111.11	-7061.27	-			
2. Характеристики здания, сооружения, объекта незавершенного строительства с кадастровым номером (обозначением) 45:25:110303:353										
№ п/п	Наименование характеристики							Значение характеристики		
1	2							3		
1	Вид объекта недвижимости							здание		
2	Ранее присвоенный государственный учетный номер объекта недвижимости (кадастровый, инвентарный или условный номер)							-		
	Кадастровый номер исходного объекта недвижимости							-		
3	Кадастровый номер земельного участка (земельных участков), в границах которого (которых) расположено здание, сооружение, объект незавершенного строительства							45:25:110303:33		
4	Номер кадастрового квартала (кадастровых кварталов), в пределах которого (которых) расположено здание, сооружение, объект незавершенного строительства							45:25:110303		
5	Адрес объекта недвижимости							Российская Федерация, Курганская область, городской округ город Курган, город Курган, микрорайон Черёмухово, улица 50-летия Победы, дом 12		
	Местоположение здания, сооружения, объекта незавершенного строительства							-		
	Дополнение местоположения объекта недвижимости							-		
6	Иные сведения							-		

Описание местоположения здания, сооружения, объекта незавершенного строительства на земельном участке										
1. Сведения о характерных точках контура здания кадастровый номер (обозначение) 45:25:110303:328										
Зона № _____										
Номер контура	Номера характерных точек контура	Существующие			Уточненные			Метод определения координат	Средняя квадратическая погрешность положения характерной точки (M _t), м	Формулы, примененные для расчета средней квадратической погрешности определения координат характерной точки (M _t), м
		координаты, м		R,м	координаты, м		R,м			
		X	Y		X	Y				
1	2	3	4	5	6	7	8	9	10	11
-	n1O	-	-	-	-10107.82	-6938.46	-	Метод спутниковых геодезических измерений (определений)	0.10	M _t =0.1
-	n2O	-	-	-	-10107.47	-6926.17	-			
-	n3O	-	-	-	-10104.74	-6926.25	-			
-	n4O	-	-	-	-10104.62	-6922.07	-			
-	n5O	-	-	-	-10112.96	-6921.83	-			
-	n6O	-	-	-	-10113.08	-6926.01	-			
-	n7O	-	-	-	-10119.16	-6925.83	-			
-	n8O	-	-	-	-10119.43	-6935.12	-			
-	n9O	-	-	-	-10119.52	-6938.12	-			
-	n10O	-	-	-	-10116.42	-6938.21	-			
-	n1O	-	-	-	-10107.82	-6938.46	-			
2. Характеристики здания, сооружения, объекта незавершенного строительства с кадастровым номером (обозначением) 45:25:110303:328										
№ п/п	Наименование характеристики							Значение характеристики		
1	2							3		
1	Вид объекта недвижимости							здание		
2	Ранее присвоенный государственный учетный номер объекта недвижимости (кадастровый, инвентарный или условный номер)							-		
	Кадастровый номер исходного объекта недвижимости							-		
3	Кадастровый номер земельного участка (земельных участков), в границах которого (которых) расположено здание, сооружение, объект незавершенного строительства							45:25:110303:36		
4	Номер кадастрового квартала (кадастровых кварталов), в пределах которого (которых) расположено здание, сооружение, объект незавершенного строительства							45:25:110303		
5	Адрес объекта недвижимости							Российская Федерация, Курганская область, городской округ город Курган, город Курган, микрорайон Черёмухово, улица 50-летия Победы, дом 20		
	Местоположение здания, сооружения, объекта незавершенного строительства							-		
	Дополнение местоположения объекта недвижимости							-		
6	Иные сведения							-		

Описание местоположения здания, сооружения, объекта незавершенного строительства на земельном участке										
1. Сведения о характерных точках контура здания кадастровый номер (обозначение) 45:25:110303:312										
Зона № _____										
Номер контура	Номера характерных точек контура	Существующие			Уточненные			Метод определения координат	Средняя квадратическая погрешность положения характерной точки (M _t), м	Формулы, примененные для расчета средней квадратической погрешности определения координат характерной точки (M _t), м
		координаты, м		R, м	координаты, м		R, м			
		X	Y		X	Y				
1	2	3	4	5	6	7	8	9	10	11
-	n1O	-	-	-	-10107.52	-6806.23	-	Метод спутниковых геодезических измерений (определений)	0.10	M _t =0.1
-	n2O	-	-	-	-10107.58	-6796.67	-			
-	n3O	-	-	-	-10107.61	-6792.40	-			
-	n4O	-	-	-	-10111.25	-6792.43	-			
-	n5O	-	-	-	-10120.01	-6792.48	-			
-	n6O	-	-	-	-10119.92	-6806.31	-			
-	n1O	-	-	-	-10107.52	-6806.23	-			
2. Характеристики здания, сооружения, объекта незавершенного строительства с кадастровым номером (обозначением) 45:25:110303:312										
№ п/п	Наименование характеристики						Значение характеристики			
1	2						3			
1	Вид объекта недвижимости						здание			
2	Ранее присвоенный государственный учетный номер объекта недвижимости (кадастровый, инвентарный или условный номер)						-			
	Кадастровый номер исходного объекта недвижимости						-			
3	Кадастровый номер земельного участка (земельных участков), в границах которого (которых) расположено здание, сооружение, объект незавершенного строительства						45:25:110303:41			
4	Номер кадастрового квартала (кадастровых кварталов), в пределах которого (которых) расположено здание, сооружение, объект незавершенного строительства						45:25:110303			
5	Адрес объекта недвижимости						Российская Федерация, Курганская область, городской округ город Курган, город Курган, микрорайон Черёмухово, улица 50-летия Победы, дом 28			
	Местоположение здания, сооружения, объекта незавершенного строительства						-			
	Дополнение местоположения объекта недвижимости						-			
6	Иные сведения						-			

Описание местоположения здания, сооружения, объекта незавершенного строительства на земельном участке										
1. Сведения о характерных точках контура здания кадастровый номер (обозначение) 45:25:110303:366										
Зона № _____										
Номер контура	Номера характерных точек контура	Существующие			Уточненные			Метод определения координат	Средняя квадратическая погрешность положения характерной точки (M _t), м	Формулы, примененные для расчета средней квадратической погрешности определения координат характерной точки (M _t), м
		координаты, м		R, м	координаты, м		R, м			
		X	Y		X	Y				
1	2	3	4	5	6	7	8	9	10	11
-	n1O	-	-	-	-10106.41	-6744.05	-	Метод спутниковых геодезических измерений (определений)	0.10	M _t =0.1
-	n2O	-	-	-	-10106.30	-6730.73	-			
-	n3O	-	-	-	-10115.90	-6730.65	-			
-	n4O	-	-	-	-10116.01	-6743.97	-			
-	n1O	-	-	-	-10106.41	-6744.05	-			
2. Характеристики здания, сооружения, объекта незавершенного строительства с кадастровым номером (обозначением) 45:25:110303:366										
№ п/п	Наименование характеристики						Значение характеристики			
1	2						3			
1	Вид объекта недвижимости						здание			
2	Ранее присвоенный государственный учетный номер объекта недвижимости (кадастровый, инвентарный или условный номер)						-			
	Кадастровый номер исходного объекта недвижимости						-			
3	Кадастровый номер земельного участка (земельных участков), в границах которого (которых) расположено здание, сооружение, объект незавершенного строительства						45:25:110303:42			
4	Номер кадастрового квартала (кадастровых кварталов), в пределах которого (которых) расположено здание, сооружение, объект незавершенного строительства						45:25:110303			
5	Адрес объекта недвижимости						Российская Федерация, Курганская область, городской округ город Курган, город Курган, микрорайон Черёмухово, улица 50-летия Победы, дом 32			
	Местоположение здания, сооружения, объекта незавершенного строительства						-			
	Дополнение местоположения объекта недвижимости						-			
6	Иные сведения						-			

Описание местоположения здания, сооружения, объекта незавершенного строительства на земельном участке										
1. Сведения о характерных точках контура здания кадастровый номер (обозначение) 45:25:110303:324										
Зона № _____										
Номер контура	Номера характерных точек контура	Существующие			Уточненные			Метод определения координат	Средняя квадратическая погрешность положения характерной точки (M _t), м	Формулы, примененные для расчета средней квадратической погрешности определения координат характерной точки (M _t), м
		координаты, м		R,м	координаты, м		R,м			
		X	Y		X	Y				
1	2	3	4	5	6	7	8	9	10	11
-	n1O	-	-	-	-10103.71	-6549.54	-	Метод спутниковых геодезических измерений (определений)	0.10	M _t =0.1
-	n2O	-	-	-	-10103.59	-6535.36	-			
-	n3O	-	-	-	-10117.28	-6535.25	-			
-	n4O	-	-	-	-10117.33	-6540.71	-			
-	n5O	-	-	-	-10114.93	-6540.74	-			
-	n6O	-	-	-	-10115.02	-6546.46	-			
-	n7O	-	-	-	-10114.11	-6546.47	-			
-	n8O	-	-	-	-10114.15	-6549.42	-			
-	n1O	-	-	-	-10103.71	-6549.54	-			
2. Характеристики здания, сооружения, объекта незавершенного строительства с кадастровым номером (обозначением) 45:25:110303:324										
№ п/п	Наименование характеристики						Значение характеристики			
1	2						3			
1	Вид объекта недвижимости						здание			
2	Ранее присвоенный государственный учетный номер объекта недвижимости (кадастровый, инвентарный или условный номер)						-			
	Кадастровый номер исходного объекта недвижимости						-			
3	Кадастровый номер земельного участка (земельных участков), в границах которого (которых) расположено здание, сооружение, объект незавершенного строительства						45:25:110303:50			
4	Номер кадастрового квартала (кадастровых кварталов), в пределах которого (которых) расположено здание, сооружение, объект незавершенного строительства						45:25:110303			
5	Адрес объекта недвижимости						Российская Федерация, Курганская область, городской округ город Курган, город Курган, микрорайон Черёмухово, улица 50-летия Победы, дом 46			
	Местоположение здания, сооружения, объекта незавершенного строительства						-			
	Дополнение местоположения объекта недвижимости						-			
6	Иные сведения						-			

Описание местоположения здания, сооружения, объекта незавершенного строительства на земельном участке										
1. Сведения о характерных точках контура здания кадастровый номер (обозначение) 45:25:110303:307										
Зона № _____										
Номер контура	Номера характерных точек контура	Существующие			Уточненные			Метод определения координат	Средняя квадратическая погрешность положения характерной точки (M _t), м	Формулы, примененные для расчета средней квадратической погрешности определения координат характерной точки (M _t), м
		координаты, м		R, м	координаты, м		R, м			
		X	Y		X	Y				
1	2	3	4	5	6	7	8	9	10	11
-	n1O	-	-	-	-10103.27	-6517.11	-	Метод спутниковых геодезических измерений (определений)	0.10	M _t =0.1
-	n2O	-	-	-	-10102.98	-6505.73	-			
-	n3O	-	-	-	-10118.25	-6505.34	-			
-	n4O	-	-	-	-10118.54	-6516.72	-			
-	n1O	-	-	-	-10103.27	-6517.11	-			
2. Характеристики здания, сооружения, объекта незавершенного строительства с кадастровым номером (обозначением) 45:25:110303:307										
№ п/п	Наименование характеристики							Значение характеристики		
1	2							3		
1	Вид объекта недвижимости							здание		
2	Ранее присвоенный государственный учетный номер объекта недвижимости (кадастровый, инвентарный или условный номер)							-		
	Кадастровый номер исходного объекта недвижимости							-		
3	Кадастровый номер земельного участка (земельных участков), в границах которого (которых) расположено здание, сооружение, объект незавершенного строительства							45:25:110303:51		
4	Номер кадастрового квартала (кадастровых кварталов), в пределах которого (которых) расположено здание, сооружение, объект незавершенного строительства							45:25:110303		
5	Адрес объекта недвижимости							Российская Федерация, Курганская область, городской округ город Курган, город Курган, микрорайон Черёмухово, улица 50-летия Победы, дом 48		
	Местоположение здания, сооружения, объекта незавершенного строительства							-		
	Дополнение местоположения объекта недвижимости							-		
6	Иные сведения							-		

Описание местоположения здания, сооружения, объекта незавершенного строительства на земельном участке										
1. Сведения о характерных точках контура здания кадастровый номер (обозначение) 45:25:110303:325										
Зона № _____										
Номер контура	Номера характерных точек контура	Существующие			Уточненные			Метод определения координат	Средняя квадратическая погрешность положения характерной точки (M _t), м	Формулы, примененные для расчета средней квадратической погрешности определения координат характерной точки (M _t), м
		координаты, м		R, м	координаты, м		R, м			
		X	Y		X	Y				
1	2	3	4	5	6	7	8	9	10	11
-	n1O	-	-	-	-10102.71	-6481.41	-	Метод спутниковых геодезических измерений (определений)	0.10	M _t =0.1
-	n2O	-	-	-	-10102.63	-6470.21	-			
-	n3O	-	-	-	-10113.87	-6470.13	-			
-	n4O	-	-	-	-10113.95	-6481.33	-			
-	n1O	-	-	-	-10102.71	-6481.41	-			
2. Характеристики здания, сооружения, объекта незавершенного строительства с кадастровым номером (обозначением) 45:25:110303:325										
№ п/п	Наименование характеристики							Значение характеристики		
1	2							3		
1	Вид объекта недвижимости							здание		
2	Ранее присвоенный государственный учетный номер объекта недвижимости (кадастровый, инвентарный или условный номер)							-		
	Кадастровый номер исходного объекта недвижимости							-		
3	Кадастровый номер земельного участка (земельных участков), в границах которого (которых) расположено здание, сооружение, объект незавершенного строительства							45:25:110303:48		
4	Номер кадастрового квартала (кадастровых кварталов), в пределах которого (которых) расположено здание, сооружение, объект незавершенного строительства							45:25:110303		
5	Адрес объекта недвижимости							Российская Федерация, Курганская область, городской округ город Курган, город Курган, микрорайон Черёмухово, улица 50-летия Победы, дом 50		
	Местоположение здания, сооружения, объекта незавершенного строительства							-		
	Дополнение местоположения объекта недвижимости							-		
6	Иные сведения							-		

Описание местоположения здания, сооружения, объекта незавершенного строительства на земельном участке										
1. Сведения о характерных точках контура здания кадастровый номер (обозначение) 45:25:110303:365										
Зона № _____										
Номер контура	Номера характерных точек контура	Существующие			Уточненные			Метод определения координат	Средняя квадратическая погрешность положения характерной точки (M _t), м	Формулы, примененные для расчета средней квадратической погрешности определения координат характерной точки (M _t), м
		координаты, м		R, м	координаты, м		R, м			
		X	Y		X	Y				
1	2	3	4	5	6	7	8	9	10	11
-	n1O	-	-	-	-10102.25	-6451.79	-	Метод спутниковых геодезических измерений (определений)	0.10	M _т =0.1
-	n2O	-	-	-	-10101.98	-6437.59	-			
-	n3O	-	-	-	-10107.78	-6437.48	-			
-	n4O	-	-	-	-10107.84	-6440.71	-			
-	n5O	-	-	-	-10116.04	-6440.57	-			
-	n6O	-	-	-	-10116.16	-6446.90	-			
-	n7O	-	-	-	-10113.26	-6446.95	-			
-	n8O	-	-	-	-10113.34	-6451.58	-			
-	n1O	-	-	-	-10102.25	-6451.79	-			
2. Характеристики здания, сооружения, объекта незавершенного строительства с кадастровым номером (обозначением) 45:25:110303:365										
№ п/п	Наименование характеристики						Значение характеристики			
1	2						3			
1	Вид объекта недвижимости						здание			
2	Ранее присвоенный государственный учетный номер объекта недвижимости (кадастровый, инвентарный или условный номер)						-			
	Кадастровый номер исходного объекта недвижимости						-			
3	Кадастровый номер земельного участка (земельных участков), в границах которого (которых) расположено здание, сооружение, объект незавершенного строительства						45:25:110303:49			
4	Номер кадастрового квартала (кадастровых кварталов), в пределах которого (которых) расположено здание, сооружение, объект незавершенного строительства						45:25:110303			
5	Адрес объекта недвижимости						Российская Федерация, Курганская область, городской округ город Курган, город Курган, микрорайон Черёмухово, улица 50-летия Победы, дом 52			
	Местоположение здания, сооружения, объекта незавершенного строительства						-			
	Дополнение местоположения объекта недвижимости						-			
6	Иные сведения						-			

Описание местоположения здания, сооружения, объекта незавершенного строительства на земельном участке										
1. Сведения о характерных точках контура здания кадастровый номер (обозначение) 45:25:110303:349										
Зона № _____										
Номер контура	Номера характерных точек контура	Существующие			Уточненные			Метод определения координат	Средняя квадратическая погрешность положения характерной точки (M _t), м	Формулы, примененные для расчета средней квадратической погрешности определения координат характерной точки (M _t), м
		координаты, м		R, м	координаты, м		R, м			
		X	Y		X	Y				
1	2	3	4	5	6	7	8	9	10	11
-	n1O	-	-	-	-10392.55	-6363.05	-	Метод спутниковых геодезических измерений (определений)	0.10	M _t =0.1
-	n2O	-	-	-	-10393.10	-6352.25	-			
-	n3O	-	-	-	-10405.79	-6352.89	-			
-	n4O	-	-	-	-10405.25	-6363.69	-			
-	n1O	-	-	-	-10392.55	-6363.05	-			
2. Характеристики здания, сооружения, объекта незавершенного строительства с кадастровым номером (обозначением) 45:25:110303:349										
№ п/п	Наименование характеристики							Значение характеристики		
1	2							3		
1	Вид объекта недвижимости							здание		
2	Ранее присвоенный государственный учетный номер объекта недвижимости (кадастровый, инвентарный или условный номер)							-		
	Кадастровый номер исходного объекта недвижимости							-		
3	Кадастровый номер земельного участка (земельных участков), в границах которого (которых) расположено здание, сооружение, объект незавершенного строительства							45:25:110303:155		
4	Номер кадастрового квартала (кадастровых кварталов), в пределах которого (которых) расположено здание, сооружение, объект незавершенного строительства							45:25:110303		
5	Адрес объекта недвижимости							Российская Федерация, Курганская область, городской округ город Курган, город Курган, микрорайон Черёмухово, улица Рябиновая, дом 3		
	Местоположение здания, сооружения, объекта незавершенного строительства							-		
	Дополнение местоположения объекта недвижимости							-		
6	Иные сведения							-		

Описание местоположения здания, сооружения, объекта незавершенного строительства на земельном участке										
1. Сведения о характерных точках контура здания кадастровый номер (обозначение) 45:25:110303:350										
Зона № _____										
Номер контура	Номера характерных точек контура	Существующие			Уточненные			Метод определения координат	Средняя квадратическая погрешность положения характерной точки (M _t), м	Формулы, примененные для расчета средней квадратической погрешности определения координат характерной точки (M _t), м
		координаты, м		R, м	координаты, м		R, м			
		X	Y		X	Y				
1	2	3	4	5	6	7	8	9	10	11
-	n1O	-	-	-	-10391.44	-6394.70	-	Метод спутниковых геодезических измерений (определений)	0.10	M _t =0.1
-	n2O	-	-	-	-10384.95	-6394.27	-			
-	n3O	-	-	-	-10385.24	-6389.88	-			
-	n4O	-	-	-	-10391.73	-6390.30	-			
-	n1O	-	-	-	-10391.44	-6394.70	-			
2. Характеристики здания, сооружения, объекта незавершенного строительства с кадастровым номером (обозначением) 45:25:110303:350										
№ п/п	Наименование характеристики							Значение характеристики		
1	2							3		
1	Вид объекта недвижимости							здание		
2	Ранее присвоенный государственный учетный номер объекта недвижимости (кадастровый, инвентарный или условный номер)							-		
	Кадастровый номер исходного объекта недвижимости							-		
3	Кадастровый номер земельного участка (земельных участков), в границах которого (которых) расположено здание, сооружение, объект незавершенного строительства							45:25:110303:155		
4	Номер кадастрового квартала (кадастровых кварталов), в пределах которого (которых) расположено здание, сооружение, объект незавершенного строительства							45:25:110303		
5	Адрес объекта недвижимости							Российская Федерация, Курганская область, городской округ город Курган, город Курган, микрорайон Черёмухово, улица Рябиновая, дом 3		
	Местоположение здания, сооружения, объекта незавершенного строительства							-		
	Дополнение местоположения объекта недвижимости							-		
6	Иные сведения							-		

Описание местоположения здания, сооружения, объекта незавершенного строительства на земельном участке										
1. Сведения о характерных точках контура здания кадастровый номер (обозначение) 45:25:000000:7931										
Зона № _____										
Номер контура	Номера характерных точек контура	Существующие			Уточненные			Метод определения координат	Средняя квадратическая погрешность положения характерной точки (M _t), м	Формулы, примененные для расчета средней квадратической погрешности определения координат характерной точки (M _t), м
		координаты, м		R, м	координаты, м		R, м			
		X	Y		X	Y				
1	2	3	4	5	6	7	8	9	10	11
-	n1O	-	-	-	-10379.04	-6324.98	-	Метод спутниковых геодезических измерений (определений)	0.10	M _t =0.1
-	n2O	-	-	-	-10379.06	-6320.64	-			
-	n3O	-	-	-	-10380.08	-6320.64	-			
-	n4O	-	-	-	-10380.17	-6315.08	-			
-	n5O	-	-	-	-10383.07	-6315.11	-			
-	n6O	-	-	-	-10383.03	-6317.53	-			
-	n7O	-	-	-	-10391.68	-6317.34	-			
-	n8O	-	-	-	-10391.47	-6325.02	-			
-	n9O	-	-	-	-10380.06	-6324.98	-			
-	n1O	-	-	-	-10379.04	-6324.98	-			
2. Характеристики здания, сооружения, объекта незавершенного строительства с кадастровым номером (обозначением) 45:25:000000:7931										
№ п/п	Наименование характеристики						Значение характеристики			
1	2						3			
1	Вид объекта недвижимости						здание			
2	Ранее присвоенный государственный учетный номер объекта недвижимости (кадастровый, инвентарный или условный номер)						-			
	Кадастровый номер исходного объекта недвижимости						-			
3	Кадастровый номер земельного участка (земельных участков), в границах которого (которых) расположено здание, сооружение, объект незавершенного строительства						45:25:110303:263			
4	Номер кадастрового квартала (кадастровых кварталов), в пределах которого (которых) расположено здание, сооружение, объект незавершенного строительства						45:25:110303			
5	Адрес объекта недвижимости						Российская Федерация, Курганская область, городской округ город Курган, город Курган, микрорайон Черёмухово, улица Рябиновая, дом 4			
	Местоположение здания, сооружения, объекта незавершенного строительства						-			
	Дополнение местоположения объекта недвижимости						-			
6	Иные сведения						-			

Описание местоположения здания, сооружения, объекта незавершенного строительства на земельном участке										
1. Сведения о характерных точках контура здания кадастровый номер (обозначение) 45:25:110303:351										
Зона № _____										
Номер контура	Номера характерных точек контура	Существующие			Уточненные			Метод определения координат	Средняя квадратическая погрешность положения характерной точки (M _t), м	Формулы, примененные для расчета средней квадратической погрешности определения координат характерной точки (M _t), м
		координаты, м		R, м	координаты, м		R, м			
		X	Y		X	Y				
1	2	3	4	5	6	7	8	9	10	11
-	н1О	-	-	-	-10357.62	-6328.10	-	Метод спутниковых геодезических измерений (определений)	0.10	M _t =0.1
-	н2О	-	-	-	-10357.57	-6320.65	-			
-	н3О	-	-	-	-10360.84	-6320.63	-			
-	н4О	-	-	-	-10360.80	-6317.96	-			
-	н5О	-	-	-	-10366.90	-6317.88	-			
-	н6О	-	-	-	-10366.94	-6320.58	-			
-	н7О	-	-	-	-10369.69	-6320.57	-			
-	н8О	-	-	-	-10369.74	-6328.02	-			
-	н1О	-	-	-	-10357.62	-6328.10	-			
2. Характеристики здания, сооружения, объекта незавершенного строительства с кадастровым номером (обозначением) 45:25:110303:351										
№ п/п	Наименование характеристики						Значение характеристики			
1	2						3			
1	Вид объекта недвижимости						здание			
2	Ранее присвоенный государственный учетный номер объекта недвижимости (кадастровый, инвентарный или условный номер)						-			
	Кадастровый номер исходного объекта недвижимости						-			
3	Кадастровый номер земельного участка (земельных участков), в границах которого (которых) расположено здание, сооружение, объект незавершенного строительства						45:25:110303:103			
4	Номер кадастрового квартала (кадастровых кварталов), в пределах которого (которых) расположено здание, сооружение, объект незавершенного строительства						45:25:110303			
5	Адрес объекта недвижимости						Российская Федерация, Курганская область, городской округ город Курган, город Курган, микрорайон Черёмухово, улица Рябиновая, дом 6			
	Местоположение здания, сооружения, объекта незавершенного строительства						-			
	Дополнение местоположения объекта недвижимости						-			
6	Иные сведения						-			

Описание местоположения здания, сооружения, объекта незавершенного строительства на земельном участке										
1. Сведения о характерных точках контура здания кадастровый номер (обозначение) 45:25:110303:352										
Зона № _____										
Номер контура	Номера характерных точек контура	Существующие			Уточненные			Метод определения координат	Средняя квадратическая погрешность положения характерной точки (M _t), м	Формулы, примененные для расчета средней квадратической погрешности определения координат характерной точки (M _t), м
		координаты, м		R, м	координаты, м		R, м			
		X	Y		X	Y				
1	2	3	4	5	6	7	8	9	10	11
-	n1O	-	-	-	-10316.19	-6323.59	-	Метод спутниковых геодезических измерений (определений)	0.10	M _t =0.1
-	n2O	-	-	-	-10316.59	-6309.85	-			
-	n3O	-	-	-	-10328.84	-6310.21	-			
-	n4O	-	-	-	-10328.44	-6323.95	-			
-	n1O	-	-	-	-10316.19	-6323.59	-			
2. Характеристики здания, сооружения, объекта незавершенного строительства с кадастровым номером (обозначением) 45:25:110303:352										
№ п/п	Наименование характеристики							Значение характеристики		
1	2							3		
1	Вид объекта недвижимости							здание		
2	Ранее присвоенный государственный учетный номер объекта недвижимости (кадастровый, инвентарный или условный номер)							-		
	Кадастровый номер исходного объекта недвижимости							-		
3	Кадастровый номер земельного участка (земельных участков), в границах которого (которых) расположено здание, сооружение, объект незавершенного строительства							45:25:110303:102		
4	Номер кадастрового квартала (кадастровых кварталов), в пределах которого (которых) расположено здание, сооружение, объект незавершенного строительства							45:25:110303		
5	Адрес объекта недвижимости							Российская Федерация, Курганская область, городской округ город Курган, город Курган, микрорайон Черёмухово, улица Рябиновая, дом 8		
	Местоположение здания, сооружения, объекта незавершенного строительства							-		
	Дополнение местоположения объекта недвижимости							-		
6	Иные сведения							-		

Описание местоположения здания, сооружения, объекта незавершенного строительства на земельном участке										
1. Сведения о характерных точках контура здания кадастровый номер (обозначение) 45:25:110303:440										
Зона № _____										
Номер контура	Номера характерных точек контура	Существующие			Уточненные			Метод определения координат	Средняя квадратическая погрешность положения характерной точки (M _t), м	Формулы, примененные для расчета средней квадратической погрешности определения координат характерной точки (M _t), м
		координаты, м		R, м	координаты, м		R, м			
		X	Y		X	Y				
1	2	3	4	5	6	7	8	9	10	11
-	n1O	-	-	-	-10329.79	-6225.50	-	Метод спутниковых геодезических измерений (определений)	0.10	M _t =0.1
-	n2O	-	-	-	-10326.95	-6220.79	-			
-	n3O	-	-	-	-10330.89	-6218.41	-			
-	n4O	-	-	-	-10333.73	-6223.12	-			
-	n1O	-	-	-	-10329.79	-6225.50	-			
2. Характеристики здания, сооружения, объекта незавершенного строительства с кадастровым номером (обозначением) 45:25:110303:440										
№ п/п	Наименование характеристики							Значение характеристики		
1	2							3		
1	Вид объекта недвижимости							здание		
2	Ранее присвоенный государственный учетный номер объекта недвижимости (кадастровый, инвентарный или условный номер)							-		
	Кадастровый номер исходного объекта недвижимости							-		
3	Кадастровый номер земельного участка (земельных участков), в границах которого (которых) расположено здание, сооружение, объект незавершенного строительства							45:25:110303:399		
4	Номер кадастрового квартала (кадастровых кварталов), в пределах которого (которых) расположено здание, сооружение, объект незавершенного строительства							45:25:110303		
5	Адрес объекта недвижимости							Российская Федерация, Курганская область, городской округ город Курган, город Курган, микрорайон Черёмухово, улица Рябиновая, строение № 86		
	Местоположение здания, сооружения, объекта незавершенного строительства							-		
	Дополнение местоположения объекта недвижимости							-		
6	Иные сведения							-		

Описание местоположения здания, сооружения, объекта незавершенного строительства на земельном участке										
1. Сведения о характерных точках контура здания кадастровый номер (обозначение) 45:25:110303:348										
Зона № _____										
Номер контура	Номера характерных точек контура	Существующие			Уточненные			Метод определения координат	Средняя квадратическая погрешность положения характерной точки (M _t), м	Формулы, примененные для расчета средней квадратической погрешности определения координат характерной точки (M _t), м
		координаты, м		R, м	координаты, м		R, м			
		X	Y		X	Y				
1	2	3	4	5	6	7	8	9	10	11
-	n1O	-	-	-	-10166.34	-6323.94	-	Метод спутниковых геодезических измерений (определений)	0.10	M _t =0.1
-	n2O	-	-	-	-10166.07	-6314.72	-			
-	n3O	-	-	-	-10178.31	-6314.36	-			
-	n4O	-	-	-	-10178.58	-6323.58	-			
-	n1O	-	-	-	-10166.34	-6323.94	-			
2. Характеристики здания, сооружения, объекта незавершенного строительства с кадастровым номером (обозначением) 45:25:110303:348										
№ п/п	Наименование характеристики							Значение характеристики		
1	2							3		
1	Вид объекта недвижимости							здание		
2	Ранее присвоенный государственный учетный номер объекта недвижимости (кадастровый, инвентарный или условный номер)							-		
	Кадастровый номер исходного объекта недвижимости							-		
3	Кадастровый номер земельного участка (земельных участков), в границах которого (которых) расположено здание, сооружение, объект незавершенного строительства							45:25:110303:98		
4	Номер кадастрового квартала (кадастровых кварталов), в пределах которого (которых) расположено здание, сооружение, объект незавершенного строительства							45:25:110303		
5	Адрес объекта недвижимости							Российская Федерация, Курганская область, городской округ город Курган, город Курган, микрорайон Черёмухово, улица Рябиновая, дом 18		
	Местоположение здания, сооружения, объекта незавершенного строительства							-		
	Дополнение местоположения объекта недвижимости							-		
6	Иные сведения							-		

Описание местоположения здания, сооружения, объекта незавершенного строительства на земельном участке										
1. Сведения о характерных точках контура здания кадастровый номер (обозначение) 45:25:110303:318										
Зона № _____										
Номер контура	Номера характерных точек контура	Существующие			Уточненные			Метод определения координат	Средняя квадратическая погрешность положения характерной точки (M _t), м	Формулы, примененные для расчета средней квадратической погрешности определения координат характерной точки (M _t), м
		координаты, м		R, м	координаты, м		R, м			
		X	Y		X	Y				
1	2	3	4	5	6	7	8	9	10	11
-	n1O	-	-	-	-10126.37	-6325.98	-	Метод спутниковых геодезических измерений (определений)	0.10	M _t =0.1
-	n2O	-	-	-	-10125.81	-6313.49	-			
-	n3O	-	-	-	-10139.96	-6312.85	-			
-	n4O	-	-	-	-10140.52	-6325.34	-			
-	n1O	-	-	-	-10126.37	-6325.98	-			
2. Характеристики здания, сооружения, объекта незавершенного строительства с кадастровым номером (обозначением) 45:25:110303:318										
№ п/п	Наименование характеристики							Значение характеристики		
1	2							3		
1	Вид объекта недвижимости							здание		
2	Ранее присвоенный государственный учетный номер объекта недвижимости (кадастровый, инвентарный или условный номер)							-		
	Кадастровый номер исходного объекта недвижимости							-		
3	Кадастровый номер земельного участка (земельных участков), в границах которого (которых) расположено здание, сооружение, объект незавершенного строительства							45:25:110303:288		
4	Номер кадастрового квартала (кадастровых кварталов), в пределах которого (которых) расположено здание, сооружение, объект незавершенного строительства							45:25:110303		
5	Адрес объекта недвижимости							Российская Федерация, Курганская область, городской округ город Курган, город Курган, микрорайон Черёмухово, улица Рябиновая, дом 20		
	Местоположение здания, сооружения, объекта незавершенного строительства							-		
	Дополнение местоположения объекта недвижимости							-		
6	Иные сведения							-		

Описание местоположения здания, сооружения, объекта незавершенного строительства на земельном участке										
1. Сведения о характерных точках контура здания кадастровый номер (обозначение) 45:25:110303:317										
Зона № _____										
Номер контура	Номера характерных точек контура	Существующие			Уточненные			Метод определения координат	Средняя квадратическая погрешность положения характерной точки (M _t), м	Формулы, примененные для расчета средней квадратической погрешности определения координат характерной точки (M _t), м
		координаты, м		R, м	координаты, м		R, м			
		X	Y		X	Y				
1	2	3	4	5	6	7	8	9	10	11
-	n1O	-	-	-	-10109.62	-6326.48	-	Метод спутниковых геодезических измерений (определений)	0.10	M _t =0.1
-	n2O	-	-	-	-10109.29	-6316.66	-			
-	n3O	-	-	-	-10117.65	-6316.38	-			
-	n4O	-	-	-	-10117.98	-6326.20	-			
-	n1O	-	-	-	-10109.62	-6326.48	-			
2. Характеристики здания, сооружения, объекта незавершенного строительства с кадастровым номером (обозначением) 45:25:110303:317										
№ п/п	Наименование характеристики							Значение характеристики		
1	2							3		
1	Вид объекта недвижимости							здание		
2	Ранее присвоенный государственный учетный номер объекта недвижимости (кадастровый, инвентарный или условный номер)							-		
	Кадастровый номер исходного объекта недвижимости							-		
3	Кадастровый номер земельного участка (земельных участков), в границах которого (которых) расположено здание, сооружение, объект незавершенного строительства							45:25:110303:283		
4	Номер кадастрового квартала (кадастровых кварталов), в пределах которого (которых) расположено здание, сооружение, объект незавершенного строительства							45:25:110303		
5	Адрес объекта недвижимости							Российская Федерация, Курганская область, городской округ город Курган, город Курган, микрорайон Черёмухово, улица Рябиновая, дом 22		
	Местоположение здания, сооружения, объекта незавершенного строительства							-		
	Дополнение местоположения объекта недвижимости							-		
6	Иные сведения							-		

Описание местоположения здания, сооружения, объекта незавершенного строительства на земельном участке										
1. Сведения о характерных точках контура <u>объекта незавершенного строительства</u> кадастровый номер (обозначение) 45:25:070107:476										
Зона № _____										
Номер контура	Номера характерных точек контура	Существующие			Уточненные			Метод определения координат	Средняя квадратическая погрешность положения характерной точки (M _t), м	Формулы, примененные для расчета средней квадратической погрешности определения координат характерной точки (Mt), м
		координаты, м		R,м	координаты, м		R,м			
		X	Y		X	Y				
1	2	3	4	5	6	7	8	9	10	11
-	n1O	-	-	-	-10198.73	-7172.43	-	Метод спутниковых геодезических измерений (определений)	0.10	Mt=0.1
-	n2O	-	-	-	-10198.62	-7161.77	-			
-	n3O	-	-	-	-10210.87	-7161.64	-			
-	n4O	-	-	-	-10210.93	-7167.41	-			
-	n5O	-	-	-	-10213.20	-7167.39	-			
-	n6O	-	-	-	-10213.24	-7171.79	-			
-	n7O	-	-	-	-10210.97	-7171.81	-			
-	n8O	-	-	-	-10210.98	-7172.30	-			
-	n1O	-	-	-	-10198.73	-7172.43	-			
2. Характеристики здания, сооружения, <u>объекта незавершенного строительства</u> с кадастровым номером (обозначением) 45:25:070107:476										
№ п/п	Наименование характеристики							Значение характеристики		
1	2							3		
1	Вид объекта недвижимости							объект незавершенного строительства		
2	Ранее присвоенный государственный учетный номер объекта недвижимости (кадастровый, инвентарный или условный номер)							-		
	Кадастровый номер исходного объекта недвижимости							-		
3	Кадастровый номер земельного участка (земельных участков), в границах которого (которых) расположено здание, сооружение, объект незавершенного строительства							45:25:110303:60		
4	Номер кадастрового квартала (кадастровых кварталов), в пределах которого (которых) расположено здание, сооружение, объект незавершенного строительства							45:25:110303		
5	Адрес объекта недвижимости							Российская Федерация, Курганская область, городской округ город Курган, город Курган, микрорайон Черёмухово, улица Фестивальная, дом 1		
	Местоположение здания, сооружения, объекта незавершенного строительства							-		
	Дополнение местоположения объекта недвижимости							-		
6	Иные сведения							-		

Описание местоположения здания, сооружения, объекта незавершенного строительства на земельном участке										
1. Сведения о характерных точках контура здания кадастровый номер (обозначение) 45:25:110303:314										
Зона № _____										
Номер контура	Номера характерных точек контура	Существующие			Уточненные			Метод определения координат	Средняя квадратическая погрешность положения характерной точки (M _t), м	Формулы, примененные для расчета средней квадратической погрешности определения координат характерной точки (M _t), м
		координаты, м		R, м	координаты, м		R, м			
		X	Y		X	Y				
1	2	3	4	5	6	7	8	9	10	11
-	n1O	-	-	-	-10200.24	-7116.61	-	Метод спутниковых геодезических измерений (определений)	0.10	M _t =0.1
-	n2O	-	-	-	-10200.13	-7108.61	-			
-	n3O	-	-	-	-10208.08	-7108.51	-			
-	n4O	-	-	-	-10208.19	-7116.51	-			
-	n1O	-	-	-	-10200.24	-7116.61	-			
2. Характеристики здания, сооружения, объекта незавершенного строительства с кадастровым номером (обозначением) 45:25:110303:314										
№ п/п	Наименование характеристики							Значение характеристики		
1	2							3		
1	Вид объекта недвижимости							здание		
2	Ранее присвоенный государственный учетный номер объекта недвижимости (кадастровый, инвентарный или условный номер)							-		
	Кадастровый номер исходного объекта недвижимости							-		
3	Кадастровый номер земельного участка (земельных участков), в границах которого (которых) расположено здание, сооружение, объект незавершенного строительства							45:25:110303:52		
4	Номер кадастрового квартала (кадастровых кварталов), в пределах которого (которых) расположено здание, сооружение, объект незавершенного строительства							45:25:110303		
5	Адрес объекта недвижимости							Российская Федерация, Курганская область, городской округ город Курган, город Курган, микрорайон Черёмухово, улица Фестивальная, дом 5		
	Местоположение здания, сооружения, объекта незавершенного строительства							-		
	Дополнение местоположения объекта недвижимости							-		
6	Иные сведения							-		

Описание местоположения здания, сооружения, объекта незавершенного строительства на земельном участке										
1. Сведения о характерных точках контура здания кадастровый номер (обозначение) 45:25:110303:316										
Зона № _____										
Номер контура	Номера характерных точек контура	Существующие			Уточненные			Метод определения координат	Средняя квадратическая погрешность положения характерной точки (M _t), м	Формулы, примененные для расчета средней квадратической погрешности определения координат характерной точки (M _t), м
		координаты, м		R, м	координаты, м		R, м			
		X	Y		X	Y				
1	2	3	4	5	6	7	8	9	10	11
-	n1O	-	-	-	-10210.51	-7027.62	-	Метод спутниковых геодезических измерений (определений)	0.10	M _t =0.1
-	n2O	-	-	-	-10199.46	-7027.41	-			
-	n3O	-	-	-	-10199.63	-7018.58	-			
-	n4O	-	-	-	-10210.68	-7018.79	-			
-	n1O	-	-	-	-10210.51	-7027.62	-			
2. Характеристики здания, сооружения, объекта незавершенного строительства с кадастровым номером (обозначением) 45:25:110303:316										
№ п/п	Наименование характеристики							Значение характеристики		
1	2							3		
1	Вид объекта недвижимости							здание		
2	Ранее присвоенный государственный учетный номер объекта недвижимости (кадастровый, инвентарный или условный номер)							-		
	Кадастровый номер исходного объекта недвижимости							-		
3	Кадастровый номер земельного участка (земельных участков), в границах которого (которых) расположено здание, сооружение, объект незавершенного строительства							45:25:110303:55		
4	Номер кадастрового квартала (кадастровых кварталов), в пределах которого (которых) расположено здание, сооружение, объект незавершенного строительства							45:25:110303		
5	Адрес объекта недвижимости							Российская Федерация, Курганская область, городской округ город Курган, город Курган, микрорайон Черёмухово, улица Фестивальная, дом 11		
	Местоположение здания, сооружения, объекта незавершенного строительства							-		
	Дополнение местоположения объекта недвижимости							-		
6	Иные сведения							-		

Описание местоположения здания, сооружения, объекта незавершенного строительства на земельном участке										
1. Сведения о характерных точках контура здания кадастровый номер (обозначение) 45:25:110303:319										
Зона № _____										
Номер контура	Номера характерных точек контура	Существующие			Уточненные			Метод определения координат	Средняя квадратическая погрешность положения характерной точки (M _t), м	Формулы, примененные для расчета средней квадратической погрешности определения координат характерной точки (M _t), м
		координаты, м		R, м	координаты, м		R, м			
		X	Y		X	Y				
1	2	3	4	5	6	7	8	9	10	11
-	n1O	-	-	-	-10200.95	-6938.40	-	Метод спутниковых геодезических измерений (определений)	0.10	M _t =0.1
-	n2O	-	-	-	-10200.71	-6927.34	-			
-	n3O	-	-	-	-10209.17	-6927.16	-			
-	n4O	-	-	-	-10209.41	-6938.22	-			
-	n1O	-	-	-	-10200.95	-6938.40	-			
2. Характеристики здания, сооружения, объекта незавершенного строительства с кадастровым номером (обозначением) 45:25:110303:319										
№ п/п	Наименование характеристики							Значение характеристики		
1	2							3		
1	Вид объекта недвижимости							здание		
2	Ранее присвоенный государственный учетный номер объекта недвижимости (кадастровый, инвентарный или условный номер)							-		
	Кадастровый номер исходного объекта недвижимости							-		
3	Кадастровый номер земельного участка (земельных участков), в границах которого (которых) расположено здание, сооружение, объект незавершенного строительства							45:25:110303:174		
4	Номер кадастрового квартала (кадастровых кварталов), в пределах которого (которых) расположено здание, сооружение, объект незавершенного строительства							45:25:110303		
5	Адрес объекта недвижимости							Российская Федерация, Курганская область, городской округ город Курган, город Курган, микрорайон Черёмухово, улица Фестивальная, дом 17		
	Местоположение здания, сооружения, объекта незавершенного строительства							-		
	Дополнение местоположения объекта недвижимости							-		
6	Иные сведения							-		

Описание местоположения здания, сооружения, объекта незавершенного строительства на земельном участке										
1. Сведения о характерных точках контура здания кадастровый номер (обозначение) 45:25:110303:336										
Зона № _____										
Номер контура	Номера характерных точек контура	Существующие			Уточненные			Метод определения координат	Средняя квадратическая погрешность положения характерной точки (M _t), м	Формулы, примененные для расчета средней квадратической погрешности определения координат характерной точки (M _t), м
		координаты, м		R, м	координаты, м		R, м			
		X	Y		X	Y				
1	2	3	4	5	6	7	8	9	10	11
-	n1O	-	-	-	-10196.90	-6776.11	-	Метод спутниковых геодезических измерений (определений)	0.10	M _t =0.1
-	n2O	-	-	-	-10196.76	-6767.07	-			
-	n3O	-	-	-	-10194.42	-6767.11	-			
-	n4O	-	-	-	-10194.37	-6763.82	-			
-	n5O	-	-	-	-10206.02	-6763.69	-			
-	n6O	-	-	-	-10206.21	-6775.97	-			
-	n1O	-	-	-	-10196.90	-6776.11	-			
2. Характеристики здания, сооружения, объекта незавершенного строительства с кадастровым номером (обозначением) 45:25:110303:336										
№ п/п	Наименование характеристики							Значение характеристики		
1	2							3		
1	Вид объекта недвижимости							здание		
2	Ранее присвоенный государственный учетный номер объекта недвижимости (кадастровый, инвентарный или условный номер)							-		
	Кадастровый номер исходного объекта недвижимости							-		
3	Кадастровый номер земельного участка (земельных участков), в границах которого (которых) расположено здание, сооружение, объект незавершенного строительства							45:25:110303:68		
4	Номер кадастрового квартала (кадастровых кварталов), в пределах которого (которых) расположено здание, сооружение, объект незавершенного строительства							45:25:110303		
5	Адрес объекта недвижимости							Российская Федерация, Курганская область, городской округ город Курган, город Курган, микрорайон Черёмухово, улица Фестивальная, дом 27		
	Местоположение здания, сооружения, объекта незавершенного строительства							-		
	Дополнение местоположения объекта недвижимости							-		
6	Иные сведения							-		

Описание местоположения здания, сооружения, объекта незавершенного строительства на земельном участке										
1. Сведения о характерных точках контура здания кадастровый номер (обозначение) 45:25:110303:424										
Зона № _____										
Номер контура	Номера характерных точек контура	Существующие			Уточненные			Метод определения координат	Средняя квадратическая погрешность положения характерной точки (M _t), м	Формулы, примененные для расчета средней квадратической погрешности определения координат характерной точки (M _t), м
		координаты, м		R, м	координаты, м		R, м			
		X	Y		X	Y				
1	2	3	4	5	6	7	8	9	10	11
-	n1O	-	-	-	-10192.69	-6707.15	-	Метод спутниковых геодезических измерений (определений)	0.10	M _t =0.1
-	n2O	-	-	-	-10192.53	-6699.02	-			
-	n3O	-	-	-	-10203.84	-6698.79	-			
-	n4O	-	-	-	-10204.01	-6706.92	-			
-	n1O	-	-	-	-10192.69	-6707.15	-			
2. Характеристики здания, сооружения, объекта незавершенного строительства с кадастровым номером (обозначением) 45:25:110303:424										
№ п/п	Наименование характеристики							Значение характеристики		
1	2							3		
1	Вид объекта недвижимости							здание		
2	Ранее присвоенный государственный учетный номер объекта недвижимости (кадастровый, инвентарный или условный номер)							-		
	Кадастровый номер исходного объекта недвижимости							-		
3	Кадастровый номер земельного участка (земельных участков), в границах которого (которых) расположено здание, сооружение, объект незавершенного строительства							45:25:110303:64		
4	Номер кадастрового квартала (кадастровых кварталов), в пределах которого (которых) расположено здание, сооружение, объект незавершенного строительства							45:25:110303		
5	Адрес объекта недвижимости							Российская Федерация, Курганская область, городской округ город Курган, город Курган, микрорайон Черёмухово, улица Фестивальная, дом 31		
	Местоположение здания, сооружения, объекта незавершенного строительства							-		
	Дополнение местоположения объекта недвижимости							-		
6	Иные сведения							-		

Описание местоположения здания, сооружения, объекта незавершенного строительства на земельном участке										
1. Сведения о характерных точках контура здания кадастровый номер (обозначение) 45:25:110303:320										
Зона № _____										
Номер контура	Номера характерных точек контура	Существующие			Уточненные			Метод определения координат	Средняя квадратическая погрешность положения характерной точки (M _t), м	Формулы, примененные для расчета средней квадратической погрешности определения координат характерной точки (M _t), м
		координаты, м		R,м	координаты, м		R,м			
		X	Y		X	Y				
1	2	3	4	5	6	7	8	9	10	11
-	n1O	-	-	-	-10203.49	-6565.78	-	Метод спутниковых геодезических измерений (определений)	0.10	M _t =0.1
-	n2O	-	-	-	-10195.11	-6565.70	-			
-	n3O	-	-	-	-10195.18	-6558.26	-			
-	n4O	-	-	-	-10197.64	-6558.28	-			
-	n5O	-	-	-	-10197.67	-6555.17	-			
-	n6O	-	-	-	-10203.59	-6555.23	-			
-	n1O	-	-	-	-10203.49	-6565.78	-			
2. Характеристики здания, сооружения, объекта незавершенного строительства с кадастровым номером (обозначением) 45:25:110303:320										
№ п/п	Наименование характеристики							Значение характеристики		
1	2							3		
1	Вид объекта недвижимости							здание		
2	Ранее присвоенный государственный учетный номер объекта недвижимости (кадастровый, инвентарный или условный номер)							-		
	Кадастровый номер исходного объекта недвижимости							-		
3	Кадастровый номер земельного участка (земельных участков), в границах которого (которых) расположено здание, сооружение, объект незавершенного строительства							45:25:110303:74		
4	Номер кадастрового квартала (кадастровых кварталов), в пределах которого (которых) расположено здание, сооружение, объект незавершенного строительства							45:25:110303		
5	Адрес объекта недвижимости							Российская Федерация, Курганская область, городской округ город Курган, город Курган, микрорайон Черёмухово, улица Фестивальная, дом 41		
	Местоположение здания, сооружения, объекта незавершенного строительства							-		
	Дополнение местоположения объекта недвижимости							-		
6	Иные сведения							-		

Описание местоположения здания, сооружения, объекта незавершенного строительства на земельном участке										
1. Сведения о характерных точках контура здания кадастровый номер (обозначение) 45:25:110303:333										
Зона № _____										
Номер контура	Номера характерных точек контура	Существующие			Уточненные			Метод определения координат	Средняя квадратическая погрешность положения характерной точки (M _t), м	Формулы, примененные для расчета средней квадратической погрешности определения координат характерной точки (M _t), м
		координаты, м		R, м	координаты, м		R, м			
		X	Y		X	Y				
1	2	3	4	5	6	7	8	9	10	11
-	n1O	-	-	-	-10180.25	-6472.72	-	Метод спутниковых геодезических измерений (определений)	0.10	M _t =0.1
-	n2O	-	-	-	-10179.81	-6461.74	-			
-	n3O	-	-	-	-10202.70	-6461.43	-			
-	n4O	-	-	-	-10202.77	-6466.26	-			
-	n5O	-	-	-	-10184.95	-6466.50	-			
-	n6O	-	-	-	-10184.93	-6472.68	-			
-	n1O	-	-	-	-10180.25	-6472.72	-			
2. Характеристики здания, сооружения, объекта незавершенного строительства с кадастровым номером (обозначением) 45:25:110303:333										
№ п/п	Наименование характеристики							Значение характеристики		
1	2							3		
1	Вид объекта недвижимости							здание		
2	Ранее присвоенный государственный учетный номер объекта недвижимости (кадастровый, инвентарный или условный номер)							-		
	Кадастровый номер исходного объекта недвижимости							-		
3	Кадастровый номер земельного участка (земельных участков), в границах которого (которых) расположено здание, сооружение, объект незавершенного строительства							45:25:110303:76		
4	Номер кадастрового квартала (кадастровых кварталов), в пределах которого (которых) расположено здание, сооружение, объект незавершенного строительства							45:25:110303		
5	Адрес объекта недвижимости							Российская Федерация, Курганская область, городской округ город Курган, город Курган, микрорайон Черёмухово, улица Фестивальная, дом 47		
	Местоположение здания, сооружения, объекта незавершенного строительства							-		
	Дополнение местоположения объекта недвижимости							-		
6	Иные сведения							-		

Описание местоположения здания, сооружения, объекта незавершенного строительства на земельном участке										
1. Сведения о характерных точках контура здания кадастровый номер (обозначение) 45:25:000000:7938										
Зона № _____										
Номер контура	Номера характерных точек контура	Существующие			Уточненные			Метод определения координат	Средняя квадратическая погрешность положения характерной точки (M _t), м	Формулы, примененные для расчета средней квадратической погрешности определения координат характерной точки (M _t), м
		координаты, м		R, м	координаты, м		R, м			
		X	Y		X	Y				
1	2	3	4	5	6	7	8	9	10	11
-	n1O	-	-	-	-10246.40	-7155.60	-	Метод спутниковых геодезических измерений (определений)	0.10	M _t =0.1
-	n2O	-	-	-	-10236.98	-7155.57	-			
-	n3O	-	-	-	-10237.02	-7143.80	-			
-	n4O	-	-	-	-10246.44	-7143.83	-			
-	n1O	-	-	-	-10246.40	-7155.60	-			
2. Характеристики здания, сооружения, объекта незавершенного строительства с кадастровым номером (обозначением) 45:25:000000:7938										
№ п/п	Наименование характеристики							Значение характеристики		
1	2							3		
1	Вид объекта недвижимости							здание		
2	Ранее присвоенный государственный учетный номер объекта недвижимости (кадастровый, инвентарный или условный номер)							-		
	Кадастровый номер исходного объекта недвижимости							-		
3	Кадастровый номер земельного участка (земельных участков), в границах которого (которых) расположено здание, сооружение, объект незавершенного строительства							45:25:110303:78		
4	Номер кадастрового квартала (кадастровых кварталов), в пределах которого (которых) расположено здание, сооружение, объект незавершенного строительства							45:25:110303		
5	Адрес объекта недвижимости							Российская Федерация, Курганская область, городской округ город Курган, город Курган, микрорайон Черёмухово, улица Фестивальная, дом 4		
	Местоположение здания, сооружения, объекта незавершенного строительства							-		
	Дополнение местоположения объекта недвижимости							-		
6	Иные сведения							-		

Описание местоположения здания, сооружения, объекта незавершенного строительства на земельном участке										
1. Сведения о характерных точках контура здания кадастровый номер (обозначение) 45:25:110303:334										
Зона № _____										
Номер контура	Номера характерных точек контура	Существующие			Уточненные			Метод определения координат	Средняя квадратическая погрешность положения характерной точки (M _t), м	Формулы, примененные для расчета средней квадратической погрешности определения координат характерной точки (M _t), м
		координаты, м		R, м	координаты, м		R, м			
		X	Y		X	Y				
1	2	3	4	5	6	7	8	9	10	11
-	n1O	-	-	-	-10246.61	-7136.83	-	Метод спутниковых геодезических измерений (определений)	0.10	M _t =0.1
-	n2O	-	-	-	-10238.64	-7136.78	-			
-	n3O	-	-	-	-10238.70	-7126.49	-			
-	n4O	-	-	-	-10243.64	-7126.52	-			
-	n5O	-	-	-	-10243.65	-7125.21	-			
-	n6O	-	-	-	-10246.73	-7125.26	-			
-	n1O	-	-	-	-10246.61	-7136.83	-			
2. Характеристики здания, сооружения, объекта незавершенного строительства с кадастровым номером (обозначением) 45:25:110303:334										
№ п/п	Наименование характеристики						Значение характеристики			
1	2						3			
1	Вид объекта недвижимости						здание			
2	Ранее присвоенный государственный учетный номер объекта недвижимости (кадастровый, инвентарный или условный номер)						-			
	Кадастровый номер исходного объекта недвижимости						-			
3	Кадастровый номер земельного участка (земельных участков), в границах которого (которых) расположено здание, сооружение, объект незавершенного строительства						45:25:110303:79			
4	Номер кадастрового квартала (кадастровых кварталов), в пределах которого (которых) расположено здание, сооружение, объект незавершенного строительства						45:25:110303			
5	Адрес объекта недвижимости						Российская Федерация, Курганская область, городской округ город Курган, город Курган, микрорайон Черёмухово, улица Фестивальная, дом 6			
	Местоположение здания, сооружения, объекта незавершенного строительства						-			
	Дополнение местоположения объекта недвижимости						-			
6	Иные сведения						-			

Описание местоположения здания, сооружения, объекта незавершенного строительства на земельном участке										
1. Сведения о характерных точках контура здания кадастровый номер (обозначение) 45:25:110303:329										
Зона № _____										
Номер контура	Номера характерных точек контура	Существующие			Уточненные			Метод определения координат	Средняя квадратическая погрешность положения характерной точки (M _t), м	Формулы, примененные для расчета средней квадратической погрешности определения координат характерной точки (M _t), м
		координаты, м		R, м	координаты, м		R, м			
		X	Y		X	Y				
1	2	3	4	5	6	7	8	9	10	11
-	n1O	-	-	-	-10230.89	-6893.25	-	Метод спутниковых геодезических измерений (определений)	0.10	M _t =0.1
-	n2O	-	-	-	-10230.51	-6883.53	-			
-	n3O	-	-	-	-10241.58	-6883.13	-			
-	n4O	-	-	-	-10241.93	-6892.85	-			
-	n1O	-	-	-	-10230.89	-6893.25	-			
2. Характеристики здания, сооружения, объекта незавершенного строительства с кадастровым номером (обозначением) 45:25:110303:329										
№ п/п	Наименование характеристики							Значение характеристики		
1	2							3		
1	Вид объекта недвижимости							здание		
2	Ранее присвоенный государственный учетный номер объекта недвижимости (кадастровый, инвентарный или условный номер)							-		
	Кадастровый номер исходного объекта недвижимости							-		
3	Кадастровый номер земельного участка (земельных участков), в границах которого (которых) расположено здание, сооружение, объект незавершенного строительства							45:25:110303:81		
4	Номер кадастрового квартала (кадастровых кварталов), в пределах которого (которых) расположено здание, сооружение, объект незавершенного строительства							45:25:110303		
5	Адрес объекта недвижимости							Российская Федерация, Курганская область, городской округ город Курган, город Курган, микрорайон Черёмухово, улица Фестивальная, дом 28		
	Местоположение здания, сооружения, объекта незавершенного строительства							-		
	Дополнение местоположения объекта недвижимости							-		
6	Иные сведения							-		

Описание местоположения здания, сооружения, объекта незавершенного строительства на земельном участке										
1. Сведения о характерных точках контура здания кадастровый номер (обозначение) 45:25:110303:332										
Зона № _____										
Номер контура	Номера характерных точек контура	Существующие			Уточненные			Метод определения координат	Средняя квадратическая погрешность положения характерной точки (M _t), м	Формулы, примененные для расчета средней квадратической погрешности определения координат характерной точки (M _t), м
		координаты, м		R, м	координаты, м		R, м			
		X	Y		X	Y				
1	2	3	4	5	6	7	8	9	10	11
-	n1O	-	-	-	-10237.88	-6843.54	-	Метод спутниковых геодезических измерений (определений)	0.10	M _t =0.1
-	n2O	-	-	-	-10237.79	-6840.61	-			
-	n3O	-	-	-	-10234.08	-6840.72	-			
-	n4O	-	-	-	-10233.85	-6833.12	-			
-	n5O	-	-	-	-10243.92	-6832.82	-			
-	n6O	-	-	-	-10244.24	-6843.35	-			
-	n1O	-	-	-	-10237.88	-6843.54	-			
2. Характеристики здания, сооружения, объекта незавершенного строительства с кадастровым номером (обозначением) 45:25:110303:332										
№ п/п	Наименование характеристики							Значение характеристики		
1	2							3		
1	Вид объекта недвижимости							здание		
2	Ранее присвоенный государственный учетный номер объекта недвижимости (кадастровый, инвентарный или условный номер)							-		
	Кадастровый номер исходного объекта недвижимости							-		
3	Кадастровый номер земельного участка (земельных участков), в границах которого (которых) расположено здание, сооружение, объект незавершенного строительства							45:25:110303:179		
4	Номер кадастрового квартала (кадастровых кварталов), в пределах которого (которых) расположено здание, сооружение, объект незавершенного строительства							45:25:110303		
5	Адрес объекта недвижимости							Российская Федерация, Курганская область, городской округ город Курган, город Курган, микрорайон Черёмухово, улица Фестивальная, дом 32		
	Местоположение здания, сооружения, объекта незавершенного строительства							-		
	Дополнение местоположения объекта недвижимости							-		
6	Иные сведения							-		

Описание местоположения здания, сооружения, объекта незавершенного строительства на земельном участке										
1. Сведения о характерных точках контура здания кадастровый номер (обозначение) 45:25:110303:330										
Зона № _____										
Номер контура	Номера характерных точек контура	Существующие			Уточненные			Метод определения координат	Средняя квадратическая погрешность положения характерной точки (M _t), м	Формулы, примененные для расчета средней квадратической погрешности определения координат характерной точки (M _t), м
		координаты, м		R, м	координаты, м		R, м			
		X	Y		X	Y				
1	2	3	4	5	6	7	8	9	10	11
-	n1O	-	-	-	-10240.99	-6802.12	-	Метод спутниковых геодезических измерений (определений)	0.10	M _t =0.1
-	n2O	-	-	-	-10232.69	-6802.10	-			
-	n3O	-	-	-	-10232.71	-6792.20	-			
-	n4O	-	-	-	-10241.01	-6792.22	-			
-	n1O	-	-	-	-10240.99	-6802.12	-			
2. Характеристики здания, сооружения, объекта незавершенного строительства с кадастровым номером (обозначением) 45:25:110303:330										
№ п/п	Наименование характеристики							Значение характеристики		
1	2							3		
1	Вид объекта недвижимости							здание		
2	Ранее присвоенный государственный учетный номер объекта недвижимости (кадастровый, инвентарный или условный номер)							-		
	Кадастровый номер исходного объекта недвижимости							=B8-		
3	Кадастровый номер земельного участка (земельных участков), в границах которого (которых) расположено здание, сооружение, объект незавершенного строительства							45:25:110303:83		
4	Номер кадастрового квартала (кадастровых кварталов), в пределах которого (которых) расположено здание, сооружение, объект незавершенного строительства							45:25:110303		
5	Адрес объекта недвижимости							Российская Федерация, Курганская область, городской округ город Курган, город Курган, микрорайон Черёмухово, улица Фестивальная, дом 34		
	Местоположение здания, сооружения, объекта незавершенного строительства							-		
	Дополнение местоположения объекта недвижимости							-		
6	Иные сведения							-		

Описание местоположения здания, сооружения, объекта незавершенного строительства на земельном участке										
1. Сведения о характерных точках контура здания кадастровый номер (обозначение) 45:25:070107:194										
Зона № _____										
Номер контура	Номера характерных точек контура	Существующие			Уточненные			Метод определения координат	Средняя квадратическая погрешность положения характерной точки (M _t), м	Формулы, примененные для расчета средней квадратической погрешности определения координат характерной точки (M _t), м
		координаты, м		R, м	координаты, м		R, м			
		X	Y		X	Y				
1	2	3	4	5	6	7	8	9	10	11
-	n1O	-	-	-	-10228.55	-6771.77	-	Метод спутниковых геодезических измерений (определений)	0.10	M _t =0.1
-	n2O	-	-	-	-10228.43	-6761.59	-			
-	n3O	-	-	-	-10237.14	-6761.49	-			
-	n4O	-	-	-	-10237.26	-6771.67	-			
-	n1O	-	-	-	-10228.55	-6771.77	-			
2. Характеристики здания, сооружения, объекта незавершенного строительства с кадастровым номером (обозначением) 45:25:070107:194										
№ п/п	Наименование характеристики							Значение характеристики		
1	2							3		
1	Вид объекта недвижимости							здание		
2	Ранее присвоенный государственный учетный номер объекта недвижимости (кадастровый, инвентарный или условный номер)							-		
	Кадастровый номер исходного объекта недвижимости							-		
3	Кадастровый номер земельного участка (земельных участков), в границах которого (которых) расположено здание, сооружение, объект незавершенного строительства							45:25:110303:139		
4	Номер кадастрового квартала (кадастровых кварталов), в пределах которого (которых) расположено здание, сооружение, объект незавершенного строительства							45:25:110303		
5	Адрес объекта недвижимости							Российская Федерация, Курганская область, городской округ город Курган, город Курган, микрорайон Черёмухово, улица Фестивальная, дом 36		
	Местоположение здания, сооружения, объекта незавершенного строительства							-		
	Дополнение местоположения объекта недвижимости							-		
6	Иные сведения							-		

Описание местоположения здания, сооружения, объекта незавершенного строительства на земельном участке										
1. Сведения о характерных точках контура здания кадастровый номер (обозначение) 45:25:070107:475										
Зона № _____										
Номер контура	Номера характерных точек контура	Существующие			Уточненные			Метод определения координат	Средняя квадратическая погрешность положения характерной точки (M _t), м	Формулы, примененные для расчета средней квадратической погрешности определения координат характерной точки (M _t), м
		координаты, м		R, м	координаты, м		R, м			
		X	Y		X	Y				
1	2	3	4	5	6	7	8	9	10	11
-	n1O	-	-	-	-10237.65	-6743.75	-	Метод спутниковых геодезических измерений (определений)	0.10	M _t =0.1
-	n2O	-	-	-	-10228.17	-6743.63	-			
-	n3O	-	-	-	-10228.30	-6733.03	-			
-	n4O	-	-	-	-10237.78	-6733.15	-			
-	n1O	-	-	-	-10237.65	-6743.75	-			
2. Характеристики здания, сооружения, объекта незавершенного строительства с кадастровым номером (обозначением) 45:25:070107:475										
№ п/п	Наименование характеристики							Значение характеристики		
1	2							3		
1	Вид объекта недвижимости							здание		
2	Ранее присвоенный государственный учетный номер объекта недвижимости (кадастровый, инвентарный или условный номер)							-		
	Кадастровый номер исходного объекта недвижимости							-		
3	Кадастровый номер земельного участка (земельных участков), в границах которого (которых) расположено здание, сооружение, объект незавершенного строительства							45:25:110303:85		
4	Номер кадастрового квартала (кадастровых кварталов), в пределах которого (которых) расположено здание, сооружение, объект незавершенного строительства							45:25:110303		
5	Адрес объекта недвижимости							Российская Федерация, Курганская область, городской округ город Курган, город Курган, микрорайон Черёмухово, улица Фестивальная, дом 38		
	Местоположение здания, сооружения, объекта незавершенного строительства							-		
	Дополнение местоположения объекта недвижимости							-		
6	Иные сведения							-		

Описание местоположения здания, сооружения, объекта незавершенного строительства на земельном участке										
1. Сведения о характерных точках контура здания кадастровый номер (обозначение) 45:25:110303:335										
Зона № _____										
Номер контура	Номера характерных точек контура	Существующие			Уточненные			Метод определения координат	Средняя квадратическая погрешность положения характерной точки (M _t), м	Формулы, примененные для расчета средней квадратической погрешности определения координат характерной точки (M _t), м
		координаты, м		R, м	координаты, м		R, м			
		X	Y		X	Y				
1	2	3	4	5	6	7	8	9	10	11
-	n1O	-	-	-	-10228.24	-6714.89	-	Метод спутниковых геодезических измерений (определений)	0.10	M _t =0.1
-	n2O	-	-	-	-10228.01	-6704.72	-			
-	n3O	-	-	-	-10240.21	-6704.44	-			
-	n4O	-	-	-	-10240.44	-6714.61	-			
-	n1O	-	-	-	-10228.24	-6714.89	-			
2. Характеристики здания, сооружения, объекта незавершенного строительства с кадастровым номером (обозначением) 45:25:110303:335										
№ п/п	Наименование характеристики							Значение характеристики		
1	2							3		
1	Вид объекта недвижимости							здание		
2	Ранее присвоенный государственный учетный номер объекта недвижимости (кадастровый, инвентарный или условный номер)							-		
	Кадастровый номер исходного объекта недвижимости							-		
3	Кадастровый номер земельного участка (земельных участков), в границах которого (которых) расположено здание, сооружение, объект незавершенного строительства							45:25:110303:86		
4	Номер кадастрового квартала (кадастровых кварталов), в пределах которого (которых) расположено здание, сооружение, объект незавершенного строительства							45:25:110303:86		
5	Адрес объекта недвижимости							Российская Федерация, Курганская область, городской округ город Курган, город Курган, микрорайон Черёмухово, улица Фестивальная, дом 40		
	Местоположение здания, сооружения, объекта незавершенного строительства							-		
	Дополнение местоположения объекта недвижимости							-		
6	Иные сведения							-		

Описание местоположения здания, сооружения, объекта незавершенного строительства на земельном участке										
1. Сведения о характерных точках контура здания кадастровый номер (обозначение) 45:25:110303:337										
Зона № _____										
Номер контура	Номера характерных точек контура	Существующие			Уточненные			Метод определения координат	Средняя квадратическая погрешность положения характерной точки (M _t), м	Формулы, примененные для расчета средней квадратической погрешности определения координат характерной точки (M _t), м
		координаты, м		R,м	координаты, м		R,м			
		X	Y		X	Y				
1	2	3	4	5	6	7	8	9	10	11
-	n1O	-	-	-	-10224.66	-6533.69	-	Метод спутниковых геодезических измерений (определений)	0.10	M _t =0.1
-	n2O	-	-	-	-10224.72	-6522.02	-			
-	n3O	-	-	-	-10237.20	-6522.09	-			
-	n4O	-	-	-	-10237.17	-6527.99	-			
-	n5O	-	-	-	-10233.82	-6527.97	-			
-	n6O	-	-	-	-10233.79	-6533.74	-			
-	n1O	-	-	-	-10224.66	-6533.69	-			
2. Характеристики здания, сооружения, объекта незавершенного строительства с кадастровым номером (обозначением) 45:25:110303:337										
№ п/п	Наименование характеристики							Значение характеристики		
1	2							3		
1	Вид объекта недвижимости							здание		
2	Ранее присвоенный государственный учетный номер объекта недвижимости (кадастровый, инвентарный или условный номер)							-		
	Кадастровый номер исходного объекта недвижимости							-		
3	Кадастровый номер земельного участка (земельных участков), в границах которого (которых) расположено здание, сооружение, объект незавершенного строительства							45:25:110303:90		
4	Номер кадастрового квартала (кадастровых кварталов), в пределах которого (которых) расположено здание, сооружение, объект незавершенного строительства							45:25:110303		
5	Адрес объекта недвижимости							Российская Федерация, Курганская область, городской округ город Курган, город Курган, микрорайон Черёмухово, улица Фестивальная, дом 50		
	Местоположение здания, сооружения, объекта незавершенного строительства							-		
	Дополнение местоположения объекта недвижимости							-		
6	Иные сведения							-		

Описание местоположения здания, сооружения, объекта незавершенного строительства на земельном участке										
1. Сведения о характерных точках контура здания кадастровый номер (обозначение) 45:25:110303:302										
Зона № _____										
Номер контура	Номера характерных точек контура	Существующие			Уточненные			Метод определения координат	Средняя квадратическая погрешность положения характерной точки (M _t), м	Формулы, примененные для расчета средней квадратической погрешности определения координат характерной точки (M _t), м
		координаты, м		R, м	координаты, м		R, м			
		X	Y		X	Y				
1	2	3	4	5	6	7	8	9	10	11
-	n1O	-	-	-	-10227.27	-6484.99	-	Метод спутниковых геодезических измерений (определений)	0.10	M _t =0.1
-	n2O	-	-	-	-10227.05	-6472.47	-			
-	n3O	-	-	-	-10237.16	-6472.29	-			
-	n4O	-	-	-	-10237.38	-6484.81	-			
-	n1O	-	-	-	-10227.27	-6484.99	-			
2. Характеристики здания, сооружения, объекта незавершенного строительства с кадастровым номером (обозначением) 45:25:110303:302										
№ п/п	Наименование характеристики							Значение характеристики		
1	2							3		
1	Вид объекта недвижимости							здание		
2	Ранее присвоенный государственный учетный номер объекта недвижимости (кадастровый, инвентарный или условный номер)							-		
	Кадастровый номер исходного объекта недвижимости							-		
3	Кадастровый номер земельного участка (земельных участков), в границах которого (которых) расположено здание, сооружение, объект незавершенного строительства							45:25:110303:92		
4	Номер кадастрового квартала (кадастровых кварталов), в пределах которого (которых) расположено здание, сооружение, объект незавершенного строительства							45:25:110303		
5	Адрес объекта недвижимости							Российская Федерация, Курганская область, городской округ город Курган, город Курган, микрорайон Черёмухово, улица Фестивальная, дом 54		
	Местоположение здания, сооружения, объекта незавершенного строительства							-		
	Дополнение местоположения объекта недвижимости							-		
6	Иные сведения							-		

Описание местоположения здания, сооружения, объекта незавершенного строительства на земельном участке										
1. Сведения о характерных точках контура здания кадастровый номер (обозначение) 45:25:110303:346										
Зона № _____										
Номер контура	Номера характерных точек контура	Существующие			Уточненные			Метод определения координат	Средняя квадратическая погрешность положения характерной точки (M _t), м	Формулы, примененные для расчета средней квадратической погрешности определения координат характерной точки (M _t), м
		координаты, м		R, м	координаты, м		R, м			
		X	Y		X	Y				
1	2	3	4	5	6	7	8	9	10	11
-	n1O	-	-	-	-10351.57	-7136.30	-	Метод спутниковых геодезических измерений (определений)	0.10	M _t =0.1
-	n2O	-	-	-	-10351.53	-7131.36	-			
-	n3O	-	-	-	-10357.10	-7131.32	-			
-	n4O	-	-	-	-10357.14	-7136.26	-			
-	n1O	-	-	-	-10351.57	-7136.30	-			
2. Характеристики здания, сооружения, объекта незавершенного строительства с кадастровым номером (обозначением) 45:25:110303:346										
№ п/п	Наименование характеристики							Значение характеристики		
1	2							3		
1	Вид объекта недвижимости							здание		
2	Ранее присвоенный государственный учетный номер объекта недвижимости (кадастровый, инвентарный или условный номер)							-		
	Кадастровый номер исходного объекта недвижимости							-		
3	Кадастровый номер земельного участка (земельных участков), в границах которого (которых) расположено здание, сооружение, объект незавершенного строительства							45:25:110303:104		
4	Номер кадастрового квартала (кадастровых кварталов), в пределах которого (которых) расположено здание, сооружение, объект незавершенного строительства							45:25:110303		
5	Адрес объекта недвижимости							Российская Федерация, Курганская область, городской округ город Курган, город Курган, микрорайон Черёмухово, улица Степная, дом 1		
	Местоположение здания, сооружения, объекта незавершенного строительства							-		
	Дополнение местоположения объекта недвижимости							-		
6	Иные сведения							-		

Описание местоположения здания, сооружения, объекта незавершенного строительства на земельном участке										
1. Сведения о характерных точках контура здания кадастровый номер (обозначение) 45:25:110303:347										
Зона № _____										
Номер контура	Номера характерных точек контура	Существующие			Уточненные			Метод определения координат	Средняя квадратическая погрешность положения характерной точки (M _t), м	Формулы, примененные для расчета средней квадратической погрешности определения координат характерной точки (M _t), м
		координаты, м		R, м	координаты, м		R, м			
		X	Y		X	Y				
1	2	3	4	5	6	7	8	9	10	11
-	n1O	-	-	-	-10361.36	-7107.98	-	Метод спутниковых геодезических измерений (определений)	0.10	M _t =0.1
-	n2O	-	-	-	-10361.48	-7099.54	-			
-	n3O	-	-	-	-10370.61	-7099.67	-			
-	n4O	-	-	-	-10373.17	-7099.71	-			
-	n5O	-	-	-	-10373.05	-7106.63	-			
-	n6O	-	-	-	-10370.52	-7106.59	-			
-	n7O	-	-	-	-10370.49	-7108.11	-			
-	n1O	-	-	-	-10361.36	-7107.98	-			
2. Характеристики здания, сооружения, объекта незавершенного строительства с кадастровым номером (обозначением) 45:25:110303:347										
№ п/п	Наименование характеристики						Значение характеристики			
1	2						3			
1	Вид объекта недвижимости						здание			
2	Ранее присвоенный государственный учетный номер объекта недвижимости (кадастровый, инвентарный или условный номер)						-			
	Кадастровый номер исходного объекта недвижимости						-			
3	Кадастровый номер земельного участка (земельных участков), в границах которого (которых) расположено здание, сооружение, объект незавершенного строительства						45:25:110303:238			
4	Номер кадастрового квартала (кадастровых кварталов), в пределах которого (которых) расположено здание, сооружение, объект незавершенного строительства						45:25:110303			
5	Адрес объекта недвижимости						Российская Федерация, Курганская область, городской округ город Курган, город Курган, микрорайон Черёмухово, улица Степная, дом 3			
	Местоположение здания, сооружения, объекта незавершенного строительства						-			
	Дополнение местоположения объекта недвижимости						-			
6	Иные сведения						-			

Описание местоположения здания, сооружения, объекта незавершенного строительства на земельном участке										
1. Сведения о характерных точках контура здания кадастровый номер (обозначение) 45:25:110303:457										
Зона № _____										
Номер контура	Номера характерных точек контура	Существующие			Уточненные			Метод определения координат	Средняя квадратическая погрешность положения характерной точки (M _t), м	Формулы, примененные для расчета средней квадратической погрешности определения координат характерной точки (M _t), м
		координаты, м		R, м	координаты, м		R, м			
		X	Y		X	Y				
1	2	3	4	5	6	7	8	9	10	11
-	n1O	-	-	-	-10355.33	-6972.43	-	Метод спутниковых геодезических измерений (определений)	0.10	M _t =0.1
-	n2O	-	-	-	-10354.91	-6962.32	-			
-	n3O	-	-	-	-10367.09	-6961.82	-			
-	n4O	-	-	-	-10367.51	-6971.93	-			
-	n1O	-	-	-	-10355.33	-6972.43	-			
2. Характеристики здания, сооружения, объекта незавершенного строительства с кадастровым номером (обозначением) 45:25:110303:457										
№ п/п	Наименование характеристики							Значение характеристики		
1	2							3		
1	Вид объекта недвижимости							здание		
2	Ранее присвоенный государственный учетный номер объекта недвижимости (кадастровый, инвентарный или условный номер)							-		
	Кадастровый номер исходного объекта недвижимости							-		
3	Кадастровый номер земельного участка (земельных участков), в границах которого (которых) расположено здание, сооружение, объект незавершенного строительства							45:25:110303:108		
4	Номер кадастрового квартала (кадастровых кварталов), в пределах которого (которых) расположено здание, сооружение, объект незавершенного строительства							45:25:110303		
5	Адрес объекта недвижимости							Российская Федерация, Курганская область, городской округ город Курган, город Курган, микрорайон Черёмухово, улица Степная, дом 15		
	Местоположение здания, сооружения, объекта незавершенного строительства							-		
	Дополнение местоположения объекта недвижимости							-		
6	Иные сведения							-		

Описание местоположения здания, сооружения, объекта незавершенного строительства на земельном участке										
1. Сведения о характерных точках контура здания кадастровый номер (обозначение) 45:25:080502:331										
Зона № _____										
Номер контура	Номера характерных точек контура	Существующие			Уточненные			Метод определения координат	Средняя квадратическая погрешность положения характерной точки (M _t), м	Формулы, примененные для расчета средней квадратической погрешности определения координат характерной точки (M _t), м
		координаты, м		R, м	координаты, м		R, м			
		X	Y		X	Y				
1	2	3	4	5	6	7	8	9	10	11
-	n1O	-	-	-	-10373.18	-6914.35	-	Метод спутниковых геодезических измерений (определений)	0.10	M _t =0.1
-	n2O	-	-	-	-10363.00	-6914.29	-			
-	n3O	-	-	-	-10363.02	-6911.28	-			
-	n4O	-	-	-	-10361.66	-6911.27	-			
-	n5O	-	-	-	-10361.70	-6904.13	-			
-	n6O	-	-	-	-10373.24	-6904.20	-			
-	n1O	-	-	-	-10373.18	-6914.35	-			
2. Характеристики здания, сооружения, объекта незавершенного строительства с кадастровым номером (обозначением) 45:25:080502:331										
№ п/п	Наименование характеристики							Значение характеристики		
1	2							3		
1	Вид объекта недвижимости							здание		
2	Ранее присвоенный государственный учетный номер объекта недвижимости (кадастровый, инвентарный или условный номер)							-		
	Кадастровый номер исходного объекта недвижимости							-		
3	Кадастровый номер земельного участка (земельных участков), в границах которого (которых) расположено здание, сооружение, объект незавершенного строительства							45:25:110303:111		
4	Номер кадастрового квартала (кадастровых кварталов), в пределах которого (которых) расположено здание, сооружение, объект незавершенного строительства							45:25:110303		
5	Адрес объекта недвижимости							Российская Федерация, Курганская область, городской округ город Курган, город Курган, микрорайон Черёмухово, улица Степная, дом 21		
	Местоположение здания, сооружения, объекта незавершенного строительства							-		
	Дополнение местоположения объекта недвижимости							-		
6	Иные сведения							-		

Описание местоположения здания, сооружения, объекта незавершенного строительства на земельном участке										
1. Сведения о характерных точках контура здания кадастровый номер (обозначение) 45:25:110303:341										
Зона № _____										
Номер контура	Номера характерных точек контура	Существующие			Уточненные			Метод определения координат	Средняя квадратическая погрешность положения характерной точки (M _t), м	Формулы, примененные для расчета средней квадратической погрешности определения координат характерной точки (M _t), м
		координаты, м		R, м	координаты, м		R, м			
		X	Y		X	Y				
1	2	3	4	5	6	7	8	9	10	11
-	n1O	-	-	-	-10313.36	-6842.24	-	Метод спутниковых геодезических измерений (определений)	0.10	M _t =0.1
-	n2O	-	-	-	-10313.30	-6837.24	-			
-	n3O	-	-	-	-10312.26	-6837.25	-			
-	n4O	-	-	-	-10312.24	-6834.72	-			
-	n5O	-	-	-	-10314.39	-6834.70	-			
-	n6O	-	-	-	-10314.37	-6832.51	-			
-	n7O	-	-	-	-10327.32	-6832.36	-			
-	n8O	-	-	-	-10327.43	-6842.08	-			
-	n1O	-	-	-	-10313.36	-6842.24	-			
2. Характеристики здания, сооружения, объекта незавершенного строительства с кадастровым номером (обозначением) 45:25:110303:341										
№ п/п	Наименование характеристики						Значение характеристики			
1	2						3			
1	Вид объекта недвижимости						здание			
2	Ранее присвоенный государственный учетный номер объекта недвижимости (кадастровый, инвентарный или условный номер)						-			
	Кадастровый номер исходного объекта недвижимости						-			
3	Кадастровый номер земельного участка (земельных участков), в границах которого (которых) расположено здание, сооружение, объект незавершенного строительства						45:25:110303:113			
4	Номер кадастрового квартала (кадастровых кварталов), в пределах которого (которых) расположено здание, сооружение, объект незавершенного строительства						45:25:110303			
5	Адрес объекта недвижимости						Российская Федерация, Курганская область, городской округ город Курган, город Курган, микрорайон Черёмухово, улица Степная, дом 27			
	Местоположение здания, сооружения, объекта незавершенного строительства						-			
	Дополнение местоположения объекта недвижимости						-			
6	Иные сведения						-			

Описание местоположения здания, сооружения, объекта незавершенного строительства на земельном участке										
1. Сведения о характерных точках контура здания кадастровый номер (обозначение) 45:25:110303:344										
Зона № _____										
Номер контура	Номера характерных точек контура	Существующие			Уточненные			Метод определения координат	Средняя квадратическая погрешность положения характерной точки (M _t), м	Формулы, примененные для расчета средней квадратической погрешности определения координат характерной точки (M _t), м
		координаты, м		R, м	координаты, м		R, м			
		X	Y		X	Y				
1	2	3	4	5	6	7	8	9	10	11
-	n1O	-	-	-	-10290.39	-6745.98	-	Метод спутниковых геодезических измерений (определений)	0.10	M _t =0.1
-	n2O	-	-	-	-10290.29	-6740.28	-			
-	n3O	-	-	-	-10293.27	-6740.22	-			
-	n4O	-	-	-	-10293.26	-6739.72	-			
-	n5O	-	-	-	-10299.48	-6739.61	-			
-	n6O	-	-	-	-10299.59	-6745.81	-			
-	n1O	-	-	-	-10290.39	-6745.98	-			
2. Характеристики здания, сооружения, объекта незавершенного строительства с кадастровым номером (обозначением) 45:25:110303:344										
№ п/п	Наименование характеристики						Значение характеристики			
1	2						3			
1	Вид объекта недвижимости						здание			
2	Ранее присвоенный государственный учетный номер объекта недвижимости (кадастровый, инвентарный или условный номер)						-			
	Кадастровый номер исходного объекта недвижимости						-			
3	Кадастровый номер земельного участка (земельных участков), в границах которого (которых) расположено здание, сооружение, объект незавершенного строительства						45:25:110303:178			
4	Номер кадастрового квартала (кадастровых кварталов), в пределах которого (которых) расположено здание, сооружение, объект незавершенного строительства						45:25:110303			
5	Адрес объекта недвижимости						Российская Федерация, Курганская область, городской округ город Курган, город Курган, микрорайон Черёмухово, улица Степная, дом 31а			
	Местоположение здания, сооружения, объекта незавершенного строительства						-			
	Дополнение местоположения объекта недвижимости						-			
6	Иные сведения						-			

Описание местоположения здания, сооружения, объекта незавершенного строительства на земельном участке										
1. Сведения о характерных точках контура здания кадастровый номер (обозначение) 45:25:110303:339										
Зона № _____										
Номер контура	Номера характерных точек контура	Существующие			Уточненные			Метод определения координат	Средняя квадратическая погрешность положения характерной точки (M _t), м	Формулы, примененные для расчета средней квадратической погрешности определения координат характерной точки (M _t), м
		координаты, м		R, м	координаты, м		R, м			
		X	Y		X	Y				
1	2	3	4	5	6	7	8	9	10	11
-	n1O	-	-	-	-10359.91	-6704.98	-	Метод спутниковых геодезических измерений (определений)	0.10	M _t =0.1
-	n2O	-	-	-	-10359.68	-6694.89	-			
-	n3O	-	-	-	-10370.23	-6694.65	-			
-	n4O	-	-	-	-10370.46	-6704.74	-			
-	n1O	-	-	-	-10359.91	-6704.98	-			
2. Характеристики здания, сооружения, объекта незавершенного строительства с кадастровым номером (обозначением) 45:25:110303:339										
№ п/п	Наименование характеристики							Значение характеристики		
1	2							3		
1	Вид объекта недвижимости							здание		
2	Ранее присвоенный государственный учетный номер объекта недвижимости (кадастровый, инвентарный или условный номер)							-		
	Кадастровый номер исходного объекта недвижимости							-		
3	Кадастровый номер земельного участка (земельных участков), в границах которого (которых) расположено здание, сооружение, объект незавершенного строительства							45:25:110303:116		
4	Номер кадастрового квартала (кадастровых кварталов), в пределах которого (которых) расположено здание, сооружение, объект незавершенного строительства							45:25:110303		
5	Адрес объекта недвижимости							Российская Федерация, Курганская область, городской округ город Курган, город Курган, микрорайон Черёмухово, улица Степная, дом 35		
	Местоположение здания, сооружения, объекта незавершенного строительства							-		
	Дополнение местоположения объекта недвижимости							-		
6	Иные сведения							-		

Описание местоположения здания, сооружения, объекта незавершенного строительства на земельном участке										
1. Сведения о характерных точках контура здания кадастровый номер (обозначение) 45:25:110303:327										
Зона № _____										
Номер контура	Номера характерных точек контура	Существующие			Уточненные			Метод определения координат	Средняя квадратическая погрешность положения характерной точки (M _t), м	Формулы, примененные для расчета средней квадратической погрешности определения координат характерной точки (M _t), м
		координаты, м		R, м	координаты, м		R, м			
		X	Y		X	Y				
1	2	3	4	5	6	7	8	9	10	11
-	n1O	-	-	-	-10365.94	-6655.22	-	Метод спутниковых геодезических измерений (определений)	0.10	M _t =0.1
-	n2O	-	-	-	-10364.09	-6655.21	-			
-	n3O	-	-	-	-10364.08	-6657.54	-			
-	n4O	-	-	-	-10356.57	-6657.52	-			
-	n5O	-	-	-	-10356.62	-6643.63	-			
-	n6O	-	-	-	-10365.98	-6643.66	-			
-	n1O	-	-	-	-10365.94	-6655.22	-			
2. Характеристики здания, сооружения, объекта незавершенного строительства с кадастровым номером (обозначением) 45:25:110303:327										
№ п/п	Наименование характеристики						Значение характеристики			
1	2						3			
1	Вид объекта недвижимости						здание			
2	Ранее присвоенный государственный учетный номер объекта недвижимости (кадастровый, инвентарный или условный номер)						-			
	Кадастровый номер исходного объекта недвижимости						-			
3	Кадастровый номер земельного участка (земельных участков), в границах которого (которых) расположено здание, сооружение, объект незавершенного строительства						45:25:110303:140			
4	Номер кадастрового квартала (кадастровых кварталов), в пределах которого (которых) расположено здание, сооружение, объект незавершенного строительства						45:25:110303			
5	Адрес объекта недвижимости						Российская Федерация, Курганская область, городской округ город Курган, город Курган, микрорайон Черёмухово, улица Степная, дом 37			
	Местоположение здания, сооружения, объекта незавершенного строительства						-			
	Дополнение местоположения объекта недвижимости						-			
6	Иные сведения						-			

Описание местоположения здания, сооружения, объекта незавершенного строительства на земельном участке										
1. Сведения о характерных точках контура здания кадастровый номер (обозначение) 45:25:110303:343										
Зона № _____										
Номер контура	Номера характерных точек контура	Существующие			Уточненные			Метод определения координат	Средняя квадратическая погрешность положения характерной точки (M _t), м	Формулы, примененные для расчета средней квадратической погрешности определения координат характерной точки (M _t), м
		координаты, м		R, м	координаты, м		R, м			
		X	Y		X	Y				
1	2	3	4	5	6	7	8	9	10	11
-	n1O	-	-	-	-10353.55	-6556.17	-	Метод спутниковых геодезических измерений (определений)	0.10	M _t =0.1
-	n2O	-	-	-	-10352.47	-6544.28	-			
-	n3O	-	-	-	-10356.86	-6543.88	-			
-	n4O	-	-	-	-10357.94	-6555.77	-			
-	n1O	-	-	-	-10353.55	-6556.17	-			
2. Характеристики здания, сооружения, объекта незавершенного строительства с кадастровым номером (обозначением) 45:25:110303:343										
№ п/п	Наименование характеристики							Значение характеристики		
1	2							3		
1	Вид объекта недвижимости							здание		
2	Ранее присвоенный государственный учетный номер объекта недвижимости (кадастровый, инвентарный или условный номер)							-		
	Кадастровый номер исходного объекта недвижимости							-		
3	Кадастровый номер земельного участка (земельных участков), в границах которого (которых) расположено здание, сооружение, объект незавершенного строительства							45:25:110303:175		
4	Номер кадастрового квартала (кадастровых кварталов), в пределах которого (которых) расположено здание, сооружение, объект незавершенного строительства							45:25:110303		
5	Адрес объекта недвижимости							Российская Федерация, Курганская область, городской округ город Курган, город Курган, микрорайон Черёмухово, улица Степная, дом 49		
	Местоположение здания, сооружения, объекта незавершенного строительства							-		
	Дополнение местоположения объекта недвижимости							-		
6	Иные сведения							-		

Описание местоположения здания, сооружения, объекта незавершенного строительства на земельном участке										
1. Сведения о характерных точках контура здания кадастровый номер (обозначение) 45:25:110303:431										
Зона № _____										
Номер контура	Номера характерных точек контура	Существующие			Уточненные			Метод определения координат	Средняя квадратическая погрешность положения характерной точки (M _t), м	Формулы, примененные для расчета средней квадратической погрешности определения координат характерной точки (M _t), м
		координаты, м		R, м	координаты, м		R, м			
		X	Y		X	Y				
1	2	3	4	5	6	7	8	9	10	11
-	n1O	-	-	-	-10401.29	-7001.23	-	Метод спутниковых геодезических измерений (определений)	0.10	M _t =0.1
-	n2O	-	-	-	-10401.27	-6992.23	-			
-	n3O	-	-	-	-10413.16	-6992.21	-			
-	n4O	-	-	-	-10413.18	-7001.21	-			
-	n1O	-	-	-	-10401.29	-7001.23	-			
2. Характеристики здания, сооружения, объекта незавершенного строительства с кадастровым номером (обозначением) 45:25:110303:431										
№ п/п	Наименование характеристики							Значение характеристики		
1	2							3		
1	Вид объекта недвижимости							здание		
2	Ранее присвоенный государственный учетный номер объекта недвижимости (кадастровый, инвентарный или условный номер)							-		
	Кадастровый номер исходного объекта недвижимости							-		
3	Кадастровый номер земельного участка (земельных участков), в границах которого (которых) расположено здание, сооружение, объект незавершенного строительства							45:25:110303:127		
4	Номер кадастрового квартала (кадастровых кварталов), в пределах которого (которых) расположено здание, сооружение, объект незавершенного строительства							45:25:110303		
5	Адрес объекта недвижимости							Российская Федерация, Курганская область, городской округ город Курган, город Курган, микрорайон Черёмухово, улица Степная, дом 10		
	Местоположение здания, сооружения, объекта незавершенного строительства							-		
	Дополнение местоположения объекта недвижимости							-		
6	Иные сведения							-		

Описание местоположения здания, сооружения, объекта незавершенного строительства на земельном участке										
1. Сведения о характерных точках контура здания кадастровый номер (обозначение) 45:25:110303:428										
Зона № _____										
Номер контура	Номера характерных точек контура	Существующие			Уточненные			Метод определения координат	Средняя квадратическая погрешность положения характерной точки (M _t), м	Формулы, примененные для расчета средней квадратической погрешности определения координат характерной точки (Mt), м
		координаты, м		R,м	координаты, м		R,м			
		X	Y		X	Y				
1	2	3	4	5	6	7	8	9	10	11
-	n1O	-	-	-	-10409.91	-6935.96	-	Метод спутниковых геодезических измерений (определений)	0.10	Mt=0.1
-	n2O	-	-	-	-10406.39	-6935.87	-			
-	n3O	-	-	-	-10406.36	-6936.89	-			
-	n4O	-	-	-	-10404.07	-6936.82	-			
-	n5O	-	-	-	-10404.10	-6935.81	-			
-	n6O	-	-	-	-10401.12	-6935.73	-			
-	n7O	-	-	-	-10401.22	-6932.26	-			
-	n8O	-	-	-	-10400.13	-6930.96	-			
-	n9O	-	-	-	-10400.18	-6928.98	-			
-	n10O	-	-	-	-10401.34	-6927.77	-			
-	n11O	-	-	-	-10406.36	-6927.90	-			
-	n12O	-	-	-	-10406.41	-6925.89	-			
-	n13O	-	-	-	-10409.66	-6925.98	-			
-	n14O	-	-	-	-10409.52	-6931.09	-			
-	n15O	-	-	-	-10410.04	-6931.10	-			
-	n1O	-	-	-	-10409.91	-6935.96	-			
2. Характеристики здания, сооружения, объекта незавершенного строительства с кадастровым номером (обозначением) 45:25:110303:428										
№ п/п	Наименование характеристики							Значение характеристики		
1	2							3		
1	Вид объекта недвижимости							здание		
2	Ранее присвоенный государственный учетный номер объекта недвижимости (кадастровый, инвентарный или условный номер)							-		
	Кадастровый номер исходного объекта недвижимости							-		
3	Кадастровый номер земельного участка (земельных участков), в границах которого (которых) расположено здание, сооружение, объект незавершенного строительства							45:25:110303:128		
4	Номер кадастрового квартала (кадастровых кварталов), в пределах которого (которых) расположено здание, сооружение, объект незавершенного строительства							45:25:110303		
5	Адрес объекта недвижимости							Российская Федерация, Курганская область, городской округ город Курган, город Курган, микрорайон Черёмухово, улица Степная, дом 14		
	Местоположение здания, сооружения, объекта незавершенного строительства							-		
	Дополнение местоположения объекта недвижимости							-		
6	Иные сведения							-		

Описание местоположения здания, сооружения, объекта незавершенного строительства на земельном участке										
1. Сведения о характерных точках контура здания кадастровый номер (обозначение) 45:25:110303:342										
Зона № _____										
Номер контура	Номера характерных точек контура	Существующие			Уточненные			Метод определения координат	Средняя квадратическая погрешность положения характерной точки (M _t), м	Формулы, примененные для расчета средней квадратической погрешности определения координат характерной точки (M _t), м
		координаты, м		R, м	координаты, м		R, м			
		X	Y		X	Y				
1	2	3	4	5	6	7	8	9	10	11
-	n1O	-	-	-	-10410.06	-6879.35	-	Метод спутниковых геодезических измерений (определений)	0.10	M _t =0.1
-	n2O	-	-	-	-10399.75	-6879.25	-			
-	n3O	-	-	-	-10399.85	-6868.81	-			
-	n4O	-	-	-	-10410.16	-6868.91	-			
-	n1O	-	-	-	-10410.06	-6879.35	-			
2. Характеристики здания, сооружения, объекта незавершенного строительства с кадастровым номером (обозначением) 45:25:110303:342										
№ п/п	Наименование характеристики							Значение характеристики		
1	2							3		
1	Вид объекта недвижимости							здание		
2	Ранее присвоенный государственный учетный номер объекта недвижимости (кадастровый, инвентарный или условный номер)							-		
	Кадастровый номер исходного объекта недвижимости							-		
3	Кадастровый номер земельного участка (земельных участков), в границах которого (которых) расположено здание, сооружение, объект незавершенного строительства							45:25:110303:241		
4	Номер кадастрового квартала (кадастровых кварталов), в пределах которого (которых) расположено здание, сооружение, объект незавершенного строительства							45:25:110303		
5	Адрес объекта недвижимости							Российская Федерация, Курганская область, городской округ город Курган, город Курган, микрорайон Черёмухово, улица Степная, дом 18		
	Местоположение здания, сооружения, объекта незавершенного строительства							-		
	Дополнение местоположения объекта недвижимости							-		
6	Иные сведения							-		

Описание местоположения здания, сооружения, объекта незавершенного строительства на земельном участке										
1. Сведения о характерных точках контура здания кадастровый номер (обозначение) 45:25:110303:427										
Зона № _____										
Номер контура	Номера характерных точек контура	Существующие			Уточненные			Метод определения координат	Средняя квадратическая погрешность положения характерной точки (M _t), м	Формулы, примененные для расчета средней квадратической погрешности определения координат характерной точки (M _t), м
		координаты, м		R, м	координаты, м		R, м			
		X	Y		X	Y				
1	2	3	4	5	6	7	8	9	10	11
-	n1O	-	-	-	-10395.76	-6804.20	-	Метод спутниковых геодезических измерений (определений)	0.10	M _t =0.1
-	n2O	-	-	-	-10395.19	-6790.52	-			
-	n3O	-	-	-	-10405.42	-6790.09	-			
-	n4O	-	-	-	-10405.99	-6803.77	-			
-	n1O	-	-	-	-10395.76	-6804.20	-			
2. Характеристики здания, сооружения, объекта незавершенного строительства с кадастровым номером (обозначением) 45:25:110303:427										
№ п/п	Наименование характеристики							Значение характеристики		
1	2							3		
1	Вид объекта недвижимости							здание		
2	Ранее присвоенный государственный учетный номер объекта недвижимости (кадастровый, инвентарный или условный номер)							-		
	Кадастровый номер исходного объекта недвижимости							-		
3	Кадастровый номер земельного участка (земельных участков), в границах которого (которых) расположено здание, сооружение, объект незавершенного строительства							45:25:110303:269		
4	Номер кадастрового квартала (кадастровых кварталов), в пределах которого (которых) расположено здание, сооружение, объект незавершенного строительства							45:25:110303		
5	Адрес объекта недвижимости							Российская Федерация, Курганская область, городской округ город Курган, город Курган, микрорайон Черёмухово, улица Степная, дом 20а		
	Местоположение здания, сооружения, объекта незавершенного строительства							-		
	Дополнение местоположения объекта недвижимости							-		
6	Иные сведения							-		

Описание местоположения здания, сооружения, объекта незавершенного строительства на земельном участке										
1. Сведения о характерных точках контура здания кадастровый номер (обозначение) 45:25:110303:425										
Зона № _____										
Номер контура	Номера характерных точек контура	Существующие			Уточненные			Метод определения координат	Средняя квадратическая погрешность положения характерной точки (M _t), м	Формулы, примененные для расчета средней квадратической погрешности определения координат характерной точки (M _t), м
		координаты, м		R, м	координаты, м		R, м			
		X	Y		X	Y				
1	2	3	4	5	6	7	8	9	10	11
-	n1O	-	-	-	-10398.31	-6755.74	-	Метод спутниковых геодезических измерений (определений)	0.10	M _t =0.1
-	n2O	-	-	-	-10398.22	-6742.76	-			
-	n3O	-	-	-	-10408.61	-6742.69	-			
-	n4O	-	-	-	-10409.73	-6743.74	-			
-	n5O	-	-	-	-10409.77	-6745.94	-			
-	n6O	-	-	-	-10408.64	-6747.20	-			
-	n7O	-	-	-	-10406.38	-6747.22	-			
-	n8O	-	-	-	-10406.44	-6755.69	-			
-	n1O	-	-	-	-10398.31	-6755.74	-			
2. Характеристики здания, сооружения, объекта незавершенного строительства с кадастровым номером (обозначением) 45:25:110303:425										
№ п/п	Наименование характеристики						Значение характеристики			
1	2						3			
1	Вид объекта недвижимости						здание			
2	Ранее присвоенный государственный учетный номер объекта недвижимости (кадастровый, инвентарный или условный номер)						-			
	Кадастровый номер исходного объекта недвижимости						-			
3	Кадастровый номер земельного участка (земельных участков), в границах которого (которых) расположено здание, сооружение, объект незавершенного строительства						45:25:110303:292			
4	Номер кадастрового квартала (кадастровых кварталов), в пределах которого (которых) расположено здание, сооружение, объект незавершенного строительства						45:25:110303			
5	Адрес объекта недвижимости						Российская Федерация, Курганская область, городской округ город Курган, город Курган, микрорайон Черёмухово, улица Степная, дом 20г			
	Местоположение здания, сооружения, объекта незавершенного строительства						-			
	Дополнение местоположения объекта недвижимости						-			
6	Иные сведения						-			

Описание местоположения здания, сооружения, объекта незавершенного строительства на земельном участке										
1. Сведения о характерных точках контура здания кадастровый номер (обозначение) 45:25:110303:401										
Зона № _____										
Номер контура	Номера характерных точек контура	Существующие			Уточненные			Метод определения координат	Средняя квадратическая погрешность положения характерной точки (M _t), м	Формулы, примененные для расчета средней квадратической погрешности определения координат характерной точки (M _t), м
		координаты, м		R, м	координаты, м		R, м			
		X	Y		X	Y				
1	2	3	4	5	6	7	8	9	10	11
-	n1O	-	-	-	-10398.21	-6690.62	-	Метод спутниковых геодезических измерений (определений)	0.10	M _t =0.1
-	n2O	-	-	-	-10398.11	-6686.17	-			
-	n3O	-	-	-	-10395.58	-6686.22	-			
-	n4O	-	-	-	-10395.48	-6681.17	-			
-	n5O	-	-	-	-10398.01	-6681.12	-			
-	n6O	-	-	-	-10397.99	-6680.39	-			
-	n7O	-	-	-	-10408.23	-6680.17	-			
-	n8O	-	-	-	-10408.45	-6690.40	-			
-	n1O	-	-	-	-10398.21	-6690.62	-			
2. Характеристики здания, сооружения, объекта незавершенного строительства с кадастровым номером (обозначением) 45:25:110303:401										
№ п/п	Наименование характеристики						Значение характеристики			
1	2						3			
1	Вид объекта недвижимости						здание			
2	Ранее присвоенный государственный учетный номер объекта недвижимости (кадастровый, инвентарный или условный номер)						-			
	Кадастровый номер исходного объекта недвижимости						-			
3	Кадастровый номер земельного участка (земельных участков), в границах которого (которых) расположено здание, сооружение, объект незавершенного строительства						45:25:110303:418			
4	Номер кадастрового квартала (кадастровых кварталов), в пределах которого (которых) расположено здание, сооружение, объект незавершенного строительства						45:25:110303			
5	Адрес объекта недвижимости						Российская Федерация, Курганская область, городской округ город Курган, город Курган, микрорайон Черёмухово, улица Степная, дом 20в			
	Местоположение здания, сооружения, объекта незавершенного строительства						-			
	Дополнение местоположения объекта недвижимости						-			
6	Иные сведения						-			

Описание местоположения здания, сооружения, объекта незавершенного строительства на земельном участке										
1. Сведения о характерных точках контура здания кадастровый номер (обозначение) 45:25:110303:340										
Зона № _____										
Номер контура	Номера характерных точек контура	Существующие			Уточненные			Метод определения координат	Средняя квадратическая погрешность положения характерной точки (M _t), м	Формулы, примененные для расчета средней квадратической погрешности определения координат характерной точки (M _t), м
		координаты, м		R, м	координаты, м		R, м			
		X	Y		X	Y				
1	2	3	4	5	6	7	8	9	10	11
-	n1O	-	-	-	-10403.87	-6538.40	-	Метод спутниковых геодезических измерений (определений)	0.10	M _t =0.1
-	n2O	-	-	-	-10401.97	-6528.87	-			
-	n3O	-	-	-	-10403.34	-6528.60	-			
-	n4O	-	-	-	-10402.78	-6525.76	-			
-	n5O	-	-	-	-10413.56	-6523.61	-			
-	n6O	-	-	-	-10416.02	-6535.98	-			
-	n1O	-	-	-	-10403.87	-6538.40	-			
2. Характеристики здания, сооружения, объекта незавершенного строительства с кадастровым номером (обозначением) 45:25:110303:340										
№ п/п	Наименование характеристики						Значение характеристики			
1	2						3			
1	Вид объекта недвижимости						здание			
2	Ранее присвоенный государственный учетный номер объекта недвижимости (кадастровый, инвентарный или условный номер)						-			
	Кадастровый номер исходного объекта недвижимости						-			
3	Кадастровый номер земельного участка (земельных участков), в границах которого (которых) расположено здание, сооружение, объект незавершенного строительства						45:25:110303:135			
4	Номер кадастрового квартала (кадастровых кварталов), в пределах которого (которых) расположено здание, сооружение, объект незавершенного строительства						45:25:110303			
5	Адрес объекта недвижимости						Российская Федерация, Курганская область, городской округ город Курган, город Курган, микрорайон Черёмухово, улица Степная, дом 30			
	Местоположение здания, сооружения, объекта незавершенного строительства						-			
	Дополнение местоположения объекта недвижимости						-			
6	Иные сведения						-			

Описание местоположения здания, сооружения, объекта незавершенного строительства на земельном участке										
1. Сведения о характерных точках контура здания кадастровый номер (обозначение) 45:25:110303:345										
Зона № _____										
Номер контура	Номера характерных точек контура	Существующие			Уточненные			Метод определения координат	Средняя квадратическая погрешность положения характерной точки (M _t), м	Формулы, примененные для расчета средней квадратической погрешности определения координат характерной точки (M _t), м
		координаты, м		R, м	координаты, м		R, м			
		X	Y		X	Y				
1	2	3	4	5	6	7	8	9	10	11
-	n1O	-	-	-	-10402.65	-6447.26	-	Метод спутниковых геодезических измерений (определений)	0.10	M _t =0.1
-	n2O	-	-	-	-10402.56	-6452.81	-			
-	n3O	-	-	-	-10389.48	-6452.89	-			
-	n4O	-	-	-	-10389.45	-6447.16	-			
-	n5O	-	-	-	-10391.53	-6447.18	-			
-	n6O	-	-	-	-10391.55	-6443.94	-			
-	n7O	-	-	-	-10402.67	-6444.02	-			
-	n1O	-	-	-	-10402.65	-6447.26	-			
2. Характеристики здания, сооружения, объекта незавершенного строительства с кадастровым номером (обозначением) 45:25:110303:345										
№ п/п	Наименование характеристики							Значение характеристики		
1	2							3		
1	Вид объекта недвижимости							здание		
2	Ранее присвоенный государственный учетный номер объекта недвижимости (кадастровый, инвентарный или условный номер)							-		
	Кадастровый номер исходного объекта недвижимости							-		
3	Кадастровый номер земельного участка (земельных участков), в границах которого (которых) расположено здание, сооружение, объект незавершенного строительства							45:25:110303:153		
4	Номер кадастрового квартала (кадастровых кварталов), в пределах которого (которых) расположено здание, сооружение, объект незавершенного строительства							45:25:110303		
5	Адрес объекта недвижимости							Российская Федерация, Курганская область, городской округ город Курган, город Курган, микрорайон Черёмухово, улица Степная, дом 36		
	Местоположение здания, сооружения, объекта незавершенного строительства							-		
	Дополнение местоположения объекта недвижимости							-		
6	Иные сведения							-		

Описание местоположения здания, сооружения, объекта незавершенного строительства на земельном участке										
1. Сведения о характерных точках контура здания кадастровый номер (обозначение) 45:25:110303:437										
Зона № _____										
Номер контура	Номера характерных точек контура	Существующие			Уточненные			Метод определения координат	Средняя квадратическая погрешность положения характерной точки (M _t), м	Формулы, примененные для расчета средней квадратической погрешности определения координат характерной точки (M _t), м
		координаты, м		R, м	координаты, м		R, м			
		X	Y		X	Y				
1	2	3	4	5	6	7	8	9	10	11
-	n1O	-	-	-	-10489.31	-7052.37	-	Метод спутниковых геодезических измерений (определений)	0.10	M _t =0.1
-	n2O	-	-	-	-10489.29	-7042.26	-			
-	n3O	-	-	-	-10499.95	-7042.24	-			
-	n4O	-	-	-	-10499.97	-7052.35	-			
-	n1O	-	-	-	-10489.31	-7052.37	-			
2. Характеристики здания, сооружения, объекта незавершенного строительства с кадастровым номером (обозначением) 45:25:110303:437										
№ п/п	Наименование характеристики							Значение характеристики		
1	2							3		
1	Вид объекта недвижимости							здание		
2	Ранее присвоенный государственный учетный номер объекта недвижимости (кадастровый, инвентарный или условный номер)							-		
	Кадастровый номер исходного объекта недвижимости							-		
3	Кадастровый номер земельного участка (земельных участков), в границах которого (которых) расположено здание, сооружение, объект незавершенного строительства							45:25:110303:159		
4	Номер кадастрового квартала (кадастровых кварталов), в пределах которого (которых) расположено здание, сооружение, объект незавершенного строительства							45:25:110303		
5	Адрес объекта недвижимости							Российская Федерация, Курганская область, городской округ город Курган, город Курган, микрорайон Черёмухово, улица Весенняя, дом 5		
	Местоположение здания, сооружения, объекта незавершенного строительства							-		
	Дополнение местоположения объекта недвижимости							-		
6	Иные сведения							-		

Описание местоположения здания, сооружения, объекта незавершенного строительства на земельном участке										
1. Сведения о характерных точках контура здания кадастровый номер (обозначение) 45:25:110303:305										
Зона № _____										
Номер контура	Номера характерных точек контура	Существующие			Уточненные			Метод определения координат	Средняя квадратическая погрешность положения характерной точки (M _t), м	Формулы, примененные для расчета средней квадратической погрешности определения координат характерной точки (M _t), м
		координаты, м		R, м	координаты, м		R, м			
		X	Y		X	Y				
1	2	3	4	5	6	7	8	9	10	11
-	n1O	-	-	-	-10496.86	-6935.88	-	Метод спутниковых геодезических измерений (определений)	0.10	M _t =0.1
-	n2O	-	-	-	-10484.96	-6935.77	-			
-	n3O	-	-	-	-10485.03	-6927.99	-			
-	n4O	-	-	-	-10496.93	-6928.10	-			
-	n1O	-	-	-	-10496.86	-6935.88	-			
2. Характеристики здания, сооружения, объекта незавершенного строительства с кадастровым номером (обозначением) 45:25:110303:305										
№ п/п	Наименование характеристики							Значение характеристики		
1	2							3		
1	Вид объекта недвижимости							здание		
2	Ранее присвоенный государственный учетный номер объекта недвижимости (кадастровый, инвентарный или условный номер)							-		
	Кадастровый номер исходного объекта недвижимости							-		
3	Кадастровый номер земельного участка (земельных участков), в границах которого (которых) расположено здание, сооружение, объект незавершенного строительства							45:25:110303:145		
4	Номер кадастрового квартала (кадастровых кварталов), в пределах которого (которых) расположено здание, сооружение, объект незавершенного строительства							45:25:110303		
5	Адрес объекта недвижимости							Российская Федерация, Курганская область, городской округ город Курган, город Курган, микрорайон Черёмухово, улица Весенняя, дом 13		
	Местоположение здания, сооружения, объекта незавершенного строительства							-		
	Дополнение местоположения объекта недвижимости							-		
6	Иные сведения							дом разрушен		

Описание местоположения здания, сооружения, объекта незавершенного строительства на земельном участке										
1. Сведения о характерных точках контура здания кадастровый номер (обозначение) 45:25:110303:492										
Зона № _____										
Номер контура	Номера характерных точек контура	Существующие			Уточненные			Метод определения координат	Средняя квадратическая погрешность положения характерной точки (M _t), м	Формулы, примененные для расчета средней квадратической погрешности определения координат характерной точки (M _t), м
		координаты, м		R, м	координаты, м		R, м			
		X	Y		X	Y				
1	2	3	4	5	6	7	8	9	10	11
-	n1O	-	-	-	-10481.45	-6799.35	-	Метод спутниковых геодезических измерений (определений)	0.10	M _t =0.1
-	n2O	-	-	-	-10481.31	-6788.97	-			
-	n3O	-	-	-	-10495.28	-6788.78	-			
-	n4O	-	-	-	-10495.42	-6799.16	-			
-	n1O	-	-	-	-10481.45	-6799.35	-			
2. Характеристики здания, сооружения, объекта незавершенного строительства с кадастровым номером (обозначением) 45:25:110303:492										
№ п/п	Наименование характеристики						Значение характеристики			
1	2						3			
1	Вид объекта недвижимости						здание			
2	Ранее присвоенный государственный учетный номер объекта недвижимости (кадастровый, инвентарный или условный номер)						-			
	Кадастровый номер исходного объекта недвижимости						-			
3	Кадастровый номер земельного участка (земельных участков), в границах которого (которых) расположено здание, сооружение, объект незавершенного строительства						45:25:110303:268			
4	Номер кадастрового квартала (кадастровых кварталов), в пределах которого (которых) расположено здание, сооружение, объект незавершенного строительства						45:25:110303			
5	Адрес объекта недвижимости						Российская Федерация, Курганская область, городской округ город Курган, город Курган, микрорайон Черёмухово, улица Весенняя, дом 19а			
	Местоположение здания, сооружения, объекта незавершенного строительства						-			
	Дополнение местоположения объекта недвижимости						-			
6	Иные сведения						-			

Описание местоположения здания, сооружения, объекта незавершенного строительства на земельном участке										
1. Сведения о характерных точках контура здания кадастровый номер (обозначение) 45:25:110303:441										
Зона № _____										
Номер контура	Номера характерных точек контура	Существующие			Уточненные			Метод определения координат	Средняя квадратическая погрешность положения характерной точки (M _t), м	Формулы, примененные для расчета средней квадратической погрешности определения координат характерной точки (M _t), м
		координаты, м		R, м	координаты, м		R, м			
		X	Y		X	Y				
1	2	3	4	5	6	7	8	9	10	11
-	n1O	-	-	-	-10487.75	-6475.03	-	Метод спутниковых геодезических измерений (определений)	0.10	M _t =0.1
-	n2O	-	-	-	-10487.57	-6474.02	-			
-	n3O	-	-	-	-10486.13	-6474.28	-			
-	n4O	-	-	-	-10484.78	-6473.50	-			
-	n5O	-	-	-	-10484.23	-6470.48	-			
-	n6O	-	-	-	-10485.22	-6469.18	-			
-	n7O	-	-	-	-10486.66	-6468.92	-			
-	n8O	-	-	-	-10486.48	-6467.89	-			
-	n9O	-	-	-	-10495.22	-6466.34	-			
-	n10O	-	-	-	-10496.49	-6473.48	-			
-	n11O	-	-	-	-10493.92	-6473.94	-			
-	n12O	-	-	-	-10493.20	-6475.33	-			
-	n13O	-	-	-	-10491.62	-6475.66	-			
-	n14O	-	-	-	-10490.37	-6474.57	-			
-	n1O	-	-	-	-10487.75	-6475.03	-			
2. Характеристики здания, сооружения, объекта незавершенного строительства с кадастровым номером (обозначением) 45:25:110303:441										
№ п/п	Наименование характеристики						Значение характеристики			
1	2						3			
1	Вид объекта недвижимости						здание			
2	Ранее присвоенный государственный учетный номер объекта недвижимости (кадастровый, инвентарный или условный номер)						-			
	Кадастровый номер исходного объекта недвижимости						-			
3	Кадастровый номер земельного участка (земельных участков), в границах которого (которых) расположено здание, сооружение, объект незавершенного строительства						45:25:110303:486			
4	Номер кадастрового квартала (кадастровых кварталов), в пределах которого (которых) расположено здание, сооружение, объект незавершенного строительства						45:25:110303			
5	Адрес объекта недвижимости						Российская Федерация, Курганская область, городской округ город Курган, город Курган, микрорайон Черёмухово, улица Весенняя, дом 48а			
	Местоположение здания, сооружения, объекта незавершенного строительства						-			
	Дополнение местоположения объекта недвижимости						-			
6	Иные сведения						-			

Описание местоположения здания, сооружения, объекта незавершенного строительства на земельном участке										
1. Сведения о характерных точках контура здания кадастровый номер (обозначение) 45:25:110303:407										
Зона № _____										
Номер контура	Номера характерных точек контура	Существующие			Уточненные			Метод определения координат	Средняя квадратическая погрешность положения характерной точки (M _t), м	Формулы, примененные для расчета средней квадратической погрешности определения координат характерной точки (M _t), м
		координаты, м		R, м	координаты, м		R, м			
		X	Y		X	Y				
1	2	3	4	5	6	7	8	9	10	11
-	n1O	-	-	-	-10474.93	-6457.86	-	Метод спутниковых геодезических измерений (определений)	0.10	M _t =0.1
-	n2O	-	-	-	-10473.94	-6453.94	-			
-	n3O	-	-	-	-10479.80	-6452.46	-			
-	n4O	-	-	-	-10481.22	-6458.09	-			
-	n5O	-	-	-	-10478.54	-6458.77	-			
-	n6O	-	-	-	-10478.11	-6457.06	-			
-	n1O	-	-	-	-10474.93	-6457.86	-			
2. Характеристики здания, сооружения, объекта незавершенного строительства с кадастровым номером (обозначением) 45:25:110303:407										
№ п/п	Наименование характеристики						Значение характеристики			
1	2						3			
1	Вид объекта недвижимости						здание			
2	Ранее присвоенный государственный учетный номер объекта недвижимости (кадастровый, инвентарный или условный номер)						-			
	Кадастровый номер исходного объекта недвижимости						-			
3	Кадастровый номер земельного участка (земельных участков), в границах которого (которых) расположено здание, сооружение, объект незавершенного строительства						45:25:110303:486			
4	Номер кадастрового квартала (кадастровых кварталов), в пределах которого (которых) расположено здание, сооружение, объект незавершенного строительства						45:25:110303			
5	Адрес объекта недвижимости						Российская Федерация, Курганская область, городской округ город Курган, город Курган, микрорайон Черёмухово			
	Местоположение здания, сооружения, объекта незавершенного строительства						-			
	Дополнение местоположения объекта недвижимости						урочище "Нефтебаза"			
6	Иные сведения						-			

Описание местоположения здания, сооружения, объекта незавершенного строительства на земельном участке										
1. Сведения о характерных точках контура здания кадастровый номер (обозначение) 45:25:110303:436										
Зона № _____										
Номер контура	Номера характерных точек контура	Существующие			Уточненные			Метод определения координат	Средняя квадратическая погрешность положения характерной точки (M _t), м	Формулы, примененные для расчета средней квадратической погрешности определения координат характерной точки (M _t), м
		координаты, м		R, м	координаты, м		R, м			
		X	Y		X	Y				
1	2	3	4	5	6	7	8	9	10	11
-	n1O	-	-	-	-10530.20	-6972.35	-	Метод спутниковых геодезических измерений (определений)	0.10	M _t =0.1
-	n2O	-	-	-	-10521.74	-6971.99	-			
-	n3O	-	-	-	-10522.09	-6963.70	-			
-	n4O	-	-	-	-10522.69	-6963.73	-			
-	n5O	-	-	-	-10522.83	-6960.93	-			
-	n6O	-	-	-	-10530.11	-6961.24	-			
-	n7O	-	-	-	-10530.01	-6964.04	-			
-	n8O	-	-	-	-10530.55	-6964.06	-			
-	n1O	-	-	-	-10530.20	-6972.35	-			
2. Характеристики здания, сооружения, объекта незавершенного строительства с кадастровым номером (обозначением) 45:25:110303:436										
№ п/п	Наименование характеристики						Значение характеристики			
1	2						3			
1	Вид объекта недвижимости						здание			
2	Ранее присвоенный государственный учетный номер объекта недвижимости (кадастровый, инвентарный или условный номер)						-			
	Кадастровый номер исходного объекта недвижимости						-			
3	Кадастровый номер земельного участка (земельных участков), в границах которого (которых) расположено здание, сооружение, объект незавершенного строительства						45:25:110303:250			
4	Номер кадастрового квартала (кадастровых кварталов), в пределах которого (которых) расположено здание, сооружение, объект незавершенного строительства						45:25:110303			
5	Адрес объекта недвижимости						Российская Федерация, Курганская область, городской округ город Курган, город Курган, микрорайон Черёмухово, улица Весенняя, дом 12			
	Местоположение здания, сооружения, объекта незавершенного строительства						-			
	Дополнение местоположения объекта недвижимости						-			
6	Иные сведения						-			

Описание местоположения здания, сооружения, объекта незавершенного строительства на земельном участке										
1. Сведения о характерных точках контура здания кадастровый номер (обозначение) 45:25:110303:415										
Зона № _____										
Номер контура	Номера характерных точек контура	Существующие			Уточненные			Метод определения координат	Средняя квадратическая погрешность положения характерной точки (M _t), м	Формулы, примененные для расчета средней квадратической погрешности определения координат характерной точки (M _t), м
		координаты, м		R, м	координаты, м		R, м			
		X	Y		X	Y				
1	2	3	4	5	6	7	8	9	10	11
-	n1O	-	-	-	-10527.41	-6784.51	-	Метод спутниковых геодезических измерений (определений)	0.10	M _t =0.1
-	n2O	-	-	-	-10527.36	-6776.19	-			
-	n3O	-	-	-	-10536.45	-6776.14	-			
-	n4O	-	-	-	-10536.50	-6784.46	-			
-	n1O	-	-	-	-10527.41	-6784.51	-			
2. Характеристики здания, сооружения, объекта незавершенного строительства с кадастровым номером (обозначением) 45:25:110303:415										
№ п/п	Наименование характеристики							Значение характеристики		
1	2							3		
1	Вид объекта недвижимости							здание		
2	Ранее присвоенный государственный учетный номер объекта недвижимости (кадастровый, инвентарный или условный номер)							-		
	Кадастровый номер исходного объекта недвижимости							-		
3	Кадастровый номер земельного участка (земельных участков), в границах которого (которых) расположено здание, сооружение, объект незавершенного строительства							45:25:110303:163		
4	Номер кадастрового квартала (кадастровых кварталов), в пределах которого (которых) расположено здание, сооружение, объект незавершенного строительства							45:25:110303		
5	Адрес объекта недвижимости							Российская Федерация, Курганская область, городской округ город Курган, город Курган, микрорайон Черёмухово, улица Весенняя, дом 26		
	Местоположение здания, сооружения, объекта незавершенного строительства							-		
	Дополнение местоположения объекта недвижимости							-		
6	Иные сведения							-		

Описание местоположения здания, сооружения, объекта незавершенного строительства на земельном участке										
1. Сведения о характерных точках контура здания кадастровый номер (обозначение) 45:25:110303:411										
Зона № _____										
Номер контура	Номера характерных точек контура	Существующие			Уточненные			Метод определения координат	Средняя квадратическая погрешность положения характерной точки (M _t), м	Формулы, примененные для расчета средней квадратической погрешности определения координат характерной точки (M _t), м
		координаты, м		R, м	координаты, м		R, м			
		X	Y		X	Y				
1	2	3	4	5	6	7	8	9	10	11
-	n1O	-	-	-	-10517.57	-6715.45	-	Метод спутниковых геодезических измерений (определений)	0.10	M _t =0.1
-	n2O	-	-	-	-10517.40	-6710.23	-			
-	n3O	-	-	-	-10524.53	-6710.01	-			
-	n4O	-	-	-	-10524.70	-6715.23	-			
-	n1O	-	-	-	-10517.57	-6715.45	-			
2. Характеристики здания, сооружения, объекта незавершенного строительства с кадастровым номером (обозначением) 45:25:110303:411										
№ п/п	Наименование характеристики							Значение характеристики		
1	2							3		
1	Вид объекта недвижимости							здание		
2	Ранее присвоенный государственный учетный номер объекта недвижимости (кадастровый, инвентарный или условный номер)							-		
	Кадастровый номер исходного объекта недвижимости							-		
3	Кадастровый номер земельного участка (земельных участков), в границах которого (которых) расположено здание, сооружение, объект незавершенного строительства							45:25:110303:255		
4	Номер кадастрового квартала (кадастровых кварталов), в пределах которого (которых) расположено здание, сооружение, объект незавершенного строительства							45:25:110303		
5	Адрес объекта недвижимости							Российская Федерация, Курганская область, городской округ город Курган, город Курган, микрорайон Черёмухово, улица Весенняя, дом 32		
	Местоположение здания, сооружения, объекта незавершенного строительства							-		
	Дополнение местоположения объекта недвижимости							-		
6	Иные сведения							-		

Описание местоположения здания, сооружения, объекта незавершенного строительства на земельном участке										
1. Сведения о характерных точках контура здания кадастровый номер (обозначение) 45:25:110303:321										
Зона № _____										
Номер контура	Номера характерных точек контура	Существующие			Уточненные			Метод определения координат	Средняя квадратическая погрешность положения характерной точки (M _t), м	Формулы, примененные для расчета средней квадратической погрешности определения координат характерной точки (M _t), м
		координаты, м		R, м	координаты, м		R, м			
		X	Y		X	Y				
1	2	3	4	5	6	7	8	9	10	11
-	n1O	-	-	-	-10521.94	-6709.66	-	Метод спутниковых геодезических измерений (определений)	0.10	M _t =0.1
-	n2O	-	-	-	-10522.04	-6698.71	-			
-	n3O	-	-	-	-10536.34	-6698.84	-			
-	n4O	-	-	-	-10536.24	-6709.43	-			
-	n5O	-	-	-	-10536.00	-6709.48	-			
-	n6O	-	-	-	-10536.05	-6711.25	-			
-	n7O	-	-	-	-10533.05	-6711.34	-			
-	n8O	-	-	-	-10533.00	-6709.57	-			
-	n1O	-	-	-	-10521.94	-6709.66	-			
2. Характеристики здания, сооружения, объекта незавершенного строительства с кадастровым номером (обозначением) 45:25:110303:321										
№ п/п	Наименование характеристики						Значение характеристики			
1	2						3			
1	Вид объекта недвижимости						здание			
2	Ранее присвоенный государственный учетный номер объекта недвижимости (кадастровый, инвентарный или условный номер)						-			
	Кадастровый номер исходного объекта недвижимости						-			
3	Кадастровый номер земельного участка (земельных участков), в границах которого (которых) расположено здание, сооружение, объект незавершенного строительства						45:25:110303:255			
4	Номер кадастрового квартала (кадастровых кварталов), в пределах которого (которых) расположено здание, сооружение, объект незавершенного строительства						45:25:110303			
5	Адрес объекта недвижимости						Российская Федерация, Курганская область, городской округ город Курган, город Курган, микрорайон Черёмухово, улица Весенняя, дом 32			
	Местоположение здания, сооружения, объекта незавершенного строительства						-			
	Дополнение местоположения объекта недвижимости						-			
6	Иные сведения						-			

Описание местоположения здания, сооружения, объекта незавершенного строительства на земельном участке										
1. Сведения о характерных точках контура здания кадастровый номер (обозначение) 45:25:110303:311										
Зона № _____										
Номер контура	Номера характерных точек контура	Существующие			Уточненные			Метод определения координат	Средняя квадратическая погрешность положения характерной точки (M _t), м	Формулы, примененные для расчета средней квадратической погрешности определения координат характерной точки (M _t), м
		координаты, м		R, м	координаты, м		R, м			
		X	Y		X	Y				
1	2	3	4	5	6	7	8	9	10	11
-	n1O	-	-	-	-10527.10	-6689.45	-	Метод спутниковых геодезических измерений (определений)	0.10	M _t =0.1
-	n2O	-	-	-	-10527.04	-6680.52	-			
-	n3O	-	-	-	-10533.44	-6680.48	-			
-	n4O	-	-	-	-10533.50	-6689.41	-			
-	n1O	-	-	-	-10527.10	-6689.45	-			
2. Характеристики здания, сооружения, объекта незавершенного строительства с кадастровым номером (обозначением) 45:25:110303:311										
№ п/п	Наименование характеристики							Значение характеристики		
1	2							3		
1	Вид объекта недвижимости							здание		
2	Ранее присвоенный государственный учетный номер объекта недвижимости (кадастровый, инвентарный или условный номер)							-		
	Кадастровый номер исходного объекта недвижимости							-		
3	Кадастровый номер земельного участка (земельных участков), в границах которого (которых) расположено здание, сооружение, объект незавершенного строительства							45:25:110303:239		
4	Номер кадастрового квартала (кадастровых кварталов), в пределах которого (которых) расположено здание, сооружение, объект незавершенного строительства							45:25:110303		
5	Адрес объекта недвижимости							Российская Федерация, Курганская область, городской округ город Курган, город Курган, микрорайон Черёмухово, улица Весенняя, дом 34		
	Местоположение здания, сооружения, объекта незавершенного строительства							-		
	Дополнение местоположения объекта недвижимости							-		
6	Иные сведения							-		

Описание местоположения здания, сооружения, объекта незавершенного строительства на земельном участке										
1. Сведения о характерных точках контура здания кадастровый номер (обозначение) 45:25:110303:304										
Зона № _____										
Номер контура	Номера характерных точек контура	Существующие			Уточненные			Метод определения координат	Средняя квадратическая погрешность положения характерной точки (M _t), м	Формулы, примененные для расчета средней квадратической погрешности определения координат характерной точки (M _t), м
		координаты, м		R, м	координаты, м		R, м			
		X	Y		X	Y				
1	2	3	4	5	6	7	8	9	10	11
-	n1O	-	-	-	-10521.03	-6586.62	-	Метод спутниковых геодезических измерений (определений)	0.10	M _t =0.1
-	n2O	-	-	-	-10520.84	-6577.42	-			
-	n3O	-	-	-	-10532.84	-6577.18	-			
-	n4O	-	-	-	-10533.02	-6586.38	-			
-	n1O	-	-	-	-10521.03	-6586.62	-			
2. Характеристики здания, сооружения, объекта незавершенного строительства с кадастровым номером (обозначением) 45:25:110303:304										
№ п/п	Наименование характеристики						Значение характеристики			
1	2						3			
1	Вид объекта недвижимости						здание			
2	Ранее присвоенный государственный учетный номер объекта недвижимости (кадастровый, инвентарный или условный номер)						-			
	Кадастровый номер исходного объекта недвижимости						-			
3	Кадастровый номер земельного участка (земельных участков), в границах которого (которых) расположено здание, сооружение, объект незавершенного строительства						45:25:110303:170			
4	Номер кадастрового квартала (кадастровых кварталов), в пределах которого (которых) расположено здание, сооружение, объект незавершенного строительства						45:25:110303			
5	Адрес объекта недвижимости						Российская Федерация, Курганская область, городской округ город Курган, город Курган, микрорайон Черёмухово, улица Весенняя, дом 40			
	Местоположение здания, сооружения, объекта незавершенного строительства						-			
	Дополнение местоположения объекта недвижимости						-			
6	Иные сведения						-			

Описание местоположения здания, сооружения, объекта незавершенного строительства на земельном участке										
1. Сведения о характерных точках контура здания кадастровый номер (обозначение) 45:25:110303:309										
Зона № _____										
Номер контура	Номера характерных точек контура	Существующие			Уточненные			Метод определения координат	Средняя квадратическая погрешность положения характерной точки (M_t), м	Формулы, примененные для расчета средней квадратической погрешности определения координат характерной точки (M_t), м
		координаты, м		$R, м$	координаты, м		$R, м$			
		X	Y		X	Y				
1	2	3	4	5	6	7	8	9	10	11
-	n1O	-	-	-	-10518.92	-6527.92	-	Метод спутниковых геодезических измерений (определений)	0.10	$M_t=0.1$
-	n2O	-	-	-	-10518.66	-6516.18	-			
-	n3O	-	-	-	-10526.66	-6516.00	-			
-	n4O	-	-	-	-10526.92	-6527.74	-			
-	n1O	-	-	-	-10518.92	-6527.92	-			
2. Характеристики здания, сооружения, объекта незавершенного строительства с кадастровым номером (обозначением) 45:25:110303:309										
№ п/п	Наименование характеристики							Значение характеристики		
1	2							3		
1	Вид объекта недвижимости							здание		
2	Ранее присвоенный государственный учетный номер объекта недвижимости (кадастровый, инвентарный или условный номер)							-		
	Кадастровый номер исходного объекта недвижимости							-		
3	Кадастровый номер земельного участка (земельных участков), в границах которого (которых) расположено здание, сооружение, объект незавершенного строительства							45:25:110303:289		
4	Номер кадастрового квартала (кадастровых кварталов), в пределах которого (которых) расположено здание, сооружение, объект незавершенного строительства							45:25:110303		
5	Адрес объекта недвижимости							Российская Федерация, Курганская область, городской округ город Курган, город Курган, микрорайон Черёмухово, улица Весенняя, дом 46		
	Местоположение здания, сооружения, объекта незавершенного строительства							-		
	Дополнение местоположения объекта недвижимости							-		
6	Иные сведения							-		

Описание местоположения здания, сооружения, объекта незавершенного строительства на земельном участке										
1. Сведения о характерных точках контура здания кадастровый номер (обозначение) 45:25:110303:410										
Зона № _____										
Номер контура	Номера характерных точек контура	Существующие			Уточненные			Метод определения координат	Средняя квадратическая погрешность положения характерной точки (M _t), м	Формулы, примененные для расчета средней квадратической погрешности определения координат характерной точки (M _t), м
		координаты, м		R, м	координаты, м		R, м			
		X	Y		X	Y				
1	2	3	4	5	6	7	8	9	10	11
-	n1O	-	-	-	-10621.14	-6575.21	-	Метод спутниковых геодезических измерений (определений)	0.10	M _t =0.1
-	n2O	-	-	-	-10618.71	-6575.16	-			
-	n3O	-	-	-	-10618.87	-6571.99	-			
-	n4O	-	-	-	-10621.29	-6572.03	-			
-	n1O	-	-	-	-10621.14	-6575.21	-			
2. Характеристики здания, сооружения, объекта незавершенного строительства с кадастровым номером (обозначением) 45:25:110303:410										
№ п/п	Наименование характеристики							Значение характеристики		
1	2							3		
1	Вид объекта недвижимости							здание		
2	Ранее присвоенный государственный учетный номер объекта недвижимости (кадастровый, инвентарный или условный номер)							-		
	Кадастровый номер исходного объекта недвижимости							-		
3	Кадастровый номер земельного участка (земельных участков), в границах которого (которых) расположено здание, сооружение, объект незавершенного строительства							45:25:110303:227		
4	Номер кадастрового квартала (кадастровых кварталов), в пределах которого (которых) расположено здание, сооружение, объект незавершенного строительства							45:25:110303		
5	Адрес объекта недвижимости							Российская Федерация, Курганская область, городской округ город Курган, город Курган, микрорайон Черёмухово		
	Местоположение здания, сооружения, объекта незавершенного строительства							-		
	Дополнение местоположения объекта недвижимости							урочище "Нефтебаза"		
6	Иные сведения							-		

Описание местоположения здания, сооружения, объекта незавершенного строительства на земельном участке										
1. Сведения о характерных точках контура здания кадастровый номер (обозначение) 45:25:110303:412										
Зона № _____										
Номер контура	Номера характерных точек контура	Существующие			Уточненные			Метод определения координат	Средняя квадратическая погрешность положения характерной точки (M _t), м	Формулы, примененные для расчета средней квадратической погрешности определения координат характерной точки (M _t), м
		координаты, м		R, м	координаты, м		R, м			
		X	Y		X	Y				
1	2	3	4	5	6	7	8	9	10	11
-	n1O	-	-	-	-10593.81	-6594.55	-	Метод спутниковых геодезических измерений (определений)	0.10	M _t =0.1
-	n2O	-	-	-	-10593.69	-6586.00	-			
-	n3O	-	-	-	-10600.56	-6585.90	-			
-	n4O	-	-	-	-10600.68	-6594.45	-			
-	n1O	-	-	-	-10593.81	-6594.55	-			
2. Характеристики здания, сооружения, объекта незавершенного строительства с кадастровым номером (обозначением) 45:25:110303:412										
№ п/п	Наименование характеристики							Значение характеристики		
1	2							3		
1	Вид объекта недвижимости							здание		
2	Ранее присвоенный государственный учетный номер объекта недвижимости (кадастровый, инвентарный или условный номер)							-		
	Кадастровый номер исходного объекта недвижимости							-		
3	Кадастровый номер земельного участка (земельных участков), в границах которого (которых) расположено здание, сооружение, объект незавершенного строительства							45:25:110303:206		
4	Номер кадастрового квартала (кадастровых кварталов), в пределах которого (которых) расположено здание, сооружение, объект незавершенного строительства							45:25:110303		
5	Адрес объекта недвижимости							Российская Федерация, Курганская область, городской округ город Курган, город Курган, микрорайон Черёмухово		
	Местоположение здания, сооружения, объекта незавершенного строительства							-		
	Дополнение местоположения объекта недвижимости							урочище "Нефтебаза"		
6	Иные сведения							-		

Описание местоположения здания, сооружения, объекта незавершенного строительства на земельном участке										
1. Сведения о характерных точках контура здания кадастровый номер (обозначение) 45:25:110303:413										
Зона № _____										
Номер контура	Номера характерных точек контура	Существующие			Уточненные			Метод определения координат	Средняя квадратическая погрешность положения характерной точки (M _t), м	Формулы, примененные для расчета средней квадратической погрешности определения координат характерной точки (M _t), м
		координаты, м		R, м	координаты, м		R, м			
		X	Y		X	Y				
1	2	3	4	5	6	7	8	9	10	11
-	n1O	-	-	-	-10589.12	-6686.33	-	Метод спутниковых геодезических измерений (определений)	0.10	M _t =0.1
-	n2O	-	-	-	-10589.03	-6683.46	-			
-	n3O	-	-	-	-10592.47	-6683.35	-			
-	n4O	-	-	-	-10592.54	-6686.26	-			
-	n1O	-	-	-	-10589.12	-6686.33	-			
2. Характеристики здания, сооружения, объекта незавершенного строительства с кадастровым номером (обозначением) 45:25:110303:413										
№ п/п	Наименование характеристики							Значение характеристики		
1	2							3		
1	Вид объекта недвижимости							здание		
2	Ранее присвоенный государственный учетный номер объекта недвижимости (кадастровый, инвентарный или условный номер)							-		
	Кадастровый номер исходного объекта недвижимости							-		
3	Кадастровый номер земельного участка (земельных участков), в границах которого (которых) расположено здание, сооружение, объект незавершенного строительства							45:25:110303:280		
4	Номер кадастрового квартала (кадастровых кварталов), в пределах которого (которых) расположено здание, сооружение, объект незавершенного строительства							45:25:110303		
5	Адрес объекта недвижимости							Российская Федерация, Курганская область, городской округ город Курган, город Курган, микрорайон Черёмухово		
	Местоположение здания, сооружения, объекта незавершенного строительства							-		
	Дополнение местоположения объекта недвижимости							дом 16		
6	Иные сведения							-		

Описание местоположения здания, сооружения, объекта незавершенного строительства на земельном участке										
1. Сведения о характерных точках контура здания кадастровый номер (обозначение) 45:25:110303:470										
Зона № _____										
Номер контура	Номера характерных точек контура	Существующие			Уточненные			Метод определения координат	Средняя квадратическая погрешность положения характерной точки (M _t), м	Формулы, примененные для расчета средней квадратической погрешности определения координат характерной точки (M _t), м
		координаты, м		R, м	координаты, м		R, м			
		X	Y		X	Y				
1	2	3	4	5	6	7	8	9	10	11
-	n1O	-	-	-	-10595.67	-6879.05	-	Метод спутниковых геодезических измерений (определений)	0.10	M _t =0.1
-	n2O	-	-	-	-10595.49	-6872.09	-			
-	n3O	-	-	-	-10595.38	-6867.96	-			
-	n4O	-	-	-	-10604.28	-6867.73	-			
-	n5O	-	-	-	-10604.39	-6871.86	-			
-	n6O	-	-	-	-10604.57	-6878.82	-			
-	n1O	-	-	-	-10595.67	-6879.05	-			
2. Характеристики здания, сооружения, объекта незавершенного строительства с кадастровым номером (обозначением) 45:25:110303:470										
№ п/п	Наименование характеристики						Значение характеристики			
1	2						3			
1	Вид объекта недвижимости						здание			
2	Ранее присвоенный государственный учетный номер объекта недвижимости (кадастровый, инвентарный или условный номер)						-			
	Кадастровый номер исходного объекта недвижимости						-			
3	Кадастровый номер земельного участка (земельных участков), в границах которого (которых) расположено здание, сооружение, объект незавершенного строительства						45:25:110303:210			
4	Номер кадастрового квартала (кадастровых кварталов), в пределах которого (которых) расположено здание, сооружение, объект незавершенного строительства						45:25:110303			
5	Адрес объекта недвижимости						Российская Федерация, Курганская область, городской округ город Курган, город Курган, микрорайон Черёмухово			
	Местоположение здания, сооружения, объекта незавершенного строительства						-			
	Дополнение местоположения объекта недвижимости						участок №26			
6	Иные сведения						-			

Описание местоположения здания, сооружения, объекта незавершенного строительства на земельном участке										
1. Сведения о характерных точках контура здания кадастровый номер (обозначение) 45:25:110303:471										
Зона № _____										
Номер контура	Номера характерных точек контура	Существующие			Уточненные			Метод определения координат	Средняя квадратическая погрешность положения характерной точки (M _t), м	Формулы, примененные для расчета средней квадратической погрешности определения координат характерной точки (M _t), м
		координаты, м		R, м	координаты, м		R, м			
		X	Y		X	Y				
1	2	3	4	5	6	7	8	9	10	11
-	n1O	-	-	-	-10619.97	-6859.81	-	Метод спутниковых геодезических измерений (определений)	0.10	M _t =0.1
-	n2O	-	-	-	-10619.86	-6856.63	-			
-	n3O	-	-	-	-10624.02	-6856.49	-			
-	n4O	-	-	-	-10624.13	-6859.67	-			
-	n1O	-	-	-	-10619.97	-6859.81	-			
2. Характеристики здания, сооружения, объекта незавершенного строительства с кадастровым номером (обозначением) 45:25:110303:471										
№ п/п	Наименование характеристики							Значение характеристики		
1	2							3		
1	Вид объекта недвижимости							здание		
2	Ранее присвоенный государственный учетный номер объекта недвижимости (кадастровый, инвентарный или условный номер)							-		
	Кадастровый номер исходного объекта недвижимости							-		
3	Кадастровый номер земельного участка (земельных участков), в границах которого (которых) расположено здание, сооружение, объект незавершенного строительства							45:25:110303:210		
4	Номер кадастрового квартала (кадастровых кварталов), в пределах которого (которых) расположено здание, сооружение, объект незавершенного строительства							45:25:110303		
5	Адрес объекта недвижимости							Российская Федерация, Курганская область, городской округ город Курган, город Курган, микрорайон Черёмухово		
	Местоположение здания, сооружения, объекта незавершенного строительства							-		
	Дополнение местоположения объекта недвижимости							участок №26		
6	Иные сведения							-		

Описание местоположения здания, сооружения, объекта незавершенного строительства на земельном участке										
1. Сведения о характерных точках контура здания кадастровый номер (обозначение) 45:25:110303:430										
Зона № _____										
Номер контура	Номера характерных точек контура	Существующие			Уточненные			Метод определения координат	Средняя квадратическая погрешность положения характерной точки (M _t), м	Формулы, примененные для расчета средней квадратической погрешности определения координат характерной точки (M _t), м
		координаты, м		R, м	координаты, м		R, м			
		X	Y		X	Y				
1	2	3	4	5	6	7	8	9	10	11
-	n1O	-	-	-	-10603.13	-6896.86	-	Метод спутниковых геодезических измерений (определений)	0.10	M _t =0.1
-	n2O	-	-	-	-10606.01	-6896.68	-			
-	n3O	-	-	-	-10606.44	-6904.54	-			
-	n4O	-	-	-	-10593.60	-6905.37	-			
-	n5O	-	-	-	-10593.09	-6897.51	-			
-	n6O	-	-	-	-10592.96	-6895.42	-			
-	n7O	-	-	-	-10603.00	-6894.77	-			
-	n1O	-	-	-	-10603.13	-6896.86	-			
2. Характеристики здания, сооружения, объекта незавершенного строительства с кадастровым номером (обозначением) 45:25:110303:430										
№ п/п	Наименование характеристики						Значение характеристики			
1	2						3			
1	Вид объекта недвижимости						здание			
2	Ранее присвоенный государственный учетный номер объекта недвижимости (кадастровый, инвентарный или условный номер)						-			
	Кадастровый номер исходного объекта недвижимости						-			
3	Кадастровый номер земельного участка (земельных участков), в границах которого (которых) расположено здание, сооружение, объект незавершенного строительства						45:25:110303:229			
4	Номер кадастрового квартала (кадастровых кварталов), в пределах которого (которых) расположено здание, сооружение, объект незавершенного строительства						45:25:110303			
5	Адрес объекта недвижимости						Российская Федерация, Курганская область, городской округ город Курган, город Курган, микрорайон Черёмухово			
	Местоположение здания, сооружения, объекта незавершенного строительства						-			
	Дополнение местоположения объекта недвижимости						урочище "Нефтебаза"			
6	Иные сведения						-			


Описание местоположения здания, сооружения, объекта незавершенного строительства на земельном участке										
1. Сведения о характерных точках контура здания кадастровый номер (обозначение) 45:25:110301:407										
Зона № _____										
Номер контура	Номера характерных точек контура	Существующие			Уточненные			Метод определения координат	Средняя квадратическая погрешность положения характерной точки (M _t), м	Формулы, примененные для расчета средней квадратической погрешности определения координат характерной точки (M _t), м
		координаты, м		R,м	координаты, м		R,м			
		X	Y		X	Y				
1	2	3	4	5	6	7	8	9	10	11
-	n1O	-	-	-	-10619.97	-6859.81	-	Метод спутниковых геодезических измерений (определений)	0.10	Mт=0.1
-	n2O	-	-	-	-10619.86	-6856.63	-			
-	n3O	-	-	-	-10624.02	-6856.49	-			
-	n4O	-	-	-	-10624.13	-6859.67	-			
-	n5O	-	-	-	-10619.86	-6856.63	-			
-	n6O	-	-	-	-10624.02	-6856.49	-			
-	n7O	-	-	-	-10624.13	-6859.67	-			
-	n8O	-	-	-	-10619.86	-6856.63	-			
-	n9O	-	-	-	-10624.02	-6856.49	-			
-	n10O	-	-	-	-10624.13	-6859.67	-			
-	n11O	-	-	-	-10619.86	-6856.63	-			
-	n12O	-	-	-	-10624.02	-6856.49	-			
-	n13O	-	-	-	-10624.13	-6859.67	-			
-	n1O	-	-	-	-10619.97	-6859.81	-			
2. Характеристики здания, сооружения, объекта незавершенного строительства с кадастровым номером (обозначением) 45:25:110301:407										
№ п/п	Наименование характеристики							Значение характеристики		
1	2							3		
1	Вид объекта недвижимости							здание		
2	Ранее присвоенный государственный учетный номер объекта недвижимости (кадастровый, инвентарный или условный номер)							-		
	Кадастровый номер исходного объекта недвижимости							-		
3	Кадастровый номер земельного участка (земельных участков), в границах которого (которых) расположено здание, сооружение, объект незавершенного строительства							45:25:110303:9		
4	Номер кадастрового квартала (кадастровых кварталов), в пределах которого (которых) расположено здание, сооружение, объект незавершенного строительства							45:25:110303		
5	Адрес объекта недвижимости							Российская Федерация, Курганская область, город Курган, микрорайон Черёмухово, улица 50-летия Победы, д. 29		
	Местоположение здания, сооружения, объекта незавершенного строительства							-		
	Дополнение местоположения объекта недвижимости							-		
6	Иные сведения							-		

Описание местоположения здания, сооружения, объекта незавершенного строительства на земельном участке										
1. Сведения о характерных точках контура здания кадастровый номер (обозначение) 45:25:110301:403										
Зона № _____										
Номер контура	Номера характерных точек контура	Существующие			Уточненные			Метод определения координат	Средняя квадратическая погрешность положения характерной точки (M _t), м	Формулы, примененные для расчета средней квадратической погрешности определения координат характерной точки (M _t), м
		координаты, м		R, м	координаты, м		R, м			
		X	Y		X	Y				
1	2	3	4	5	6	7	8	9	10	11
-	n1O	-	-	-	-10359.50	-6797.88	-	Метод спутниковых геодезических измерений (определений)	0.10	M _t =0.1
-	n2O	-	-	-	-10359.14	-6784.57	-			
-	n3O	-	-	-	-10371.37	-6784.18	-			
-	n4O	-	-	-	-10371.68	-6797.59	-			
-	n1O	-	-	-	-10359.50	-6797.88	-			
2. Характеристики здания, сооружения, объекта незавершенного строительства с кадастровым номером (обозначением) 45:25:110301:403										
№ п/п	Наименование характеристики							Значение характеристики		
1	2							3		
1	Вид объекта недвижимости							здание		
2	Ранее присвоенный государственный учетный номер объекта недвижимости (кадастровый, инвентарный или условный номер)							-		
	Кадастровый номер исходного объекта недвижимости							-		
3	Кадастровый номер земельного участка (земельных участков), в границах которого (которых) расположено здание, сооружение, объект незавершенного строительства							45:25:110303:144		
4	Номер кадастрового квартала (кадастровых кварталов), в пределах которого (которых) расположено здание, сооружение, объект незавершенного строительства							45:25:110303		
5	Адрес объекта недвижимости							Российская Федерация, Курганская область, город Курган, микрорайон Черёмухово, улица Степная, д. 29		
	Местоположение здания, сооружения, объекта незавершенного строительства							-		
	Дополнение местоположения объекта недвижимости							-		
6	Иные сведения							-		

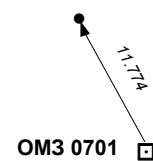
Схема границ земельных участков



Схема геодезических построений



Условные обозначения



- расстояние от базовой станции до характерной точки границы земельного участка, положение которой определялось приемниками типа GPS или ГЛОНАС, км
- базовая станция при спутниковых наблюдениях (GPS или ГЛОНАС)
- вновь образованная часть контура здания, границы земельного участка
- характерная точка контура здания, земельного участка

Российская Федерация
Курганская область



АДМИНИСТРАЦИЯ ГОРОДА КУРГАНА

ПОСТАНОВЛЕНИЕ

от "19" декабря 2018 г. N 8349

Курган

**Об утверждении проекта межевания территории кадастрового
квартала 45:25:110303 в городе Кургане**

Руководствуясь Градостроительным кодексом Российской Федерации, Федеральным законом от 06.11.2003 г. № 131-ФЗ «Об общих принципах организации местного самоуправления в Российской Федерации», Генеральным планом муниципального образования города Кургана, Правилами землепользования и застройки города Кургана, постановлением Администрации города Кургана от 14.05.2018 г. № 2936 «О подготовке документации по планировке территории кадастровых кварталов, в границах которых планируется проведение комплексных кадастровых работ в 2019 году», заключением о результатах публичных слушаний по проектам межевания территории кадастровых кварталов в городе Кургане, в границах которых планируется проведение комплексных кадастровых работ в 2019 году, от 05.12.2018 г. Администрация города Кургана **постановляет:**

1. Утвердить проект межевания территории кадастрового квартала 45:25:110303 в городе Кургане согласно приложению.


2. Опубликовать настоящее постановление в газете «Курган и курганцы» и разместить на официальном сайте муниципального образования города Кургана в информационно-телекоммуникационной сети «Интернет» по адресу www.kurgan-city.ru.

3. Разместить сведения проекта межевания территории кадастрового квартала 45:25:110303 в городе Кургане в информационной системе обеспечения градостроительной деятельности города Кургана, а также на официальном сайте муниципального образования города Кургана в информационно-телекоммуникационной сети «Интернет» по адресу www.kurgan-city.ru в разделе «Градостроительная деятельность».

4. Контроль за исполнением настоящего постановления возложить на директора Департамента архитектуры, строительства и земельных отношений Администрации города Кургана Иванову Е.Г.

Руководитель Администрации
города Кургана

А.Ю. Потапов



Приложение
к постановлению
Администрации города Кургана
от 19.12.2018 № 834.9
«Об утверждении проекта
межевания территории
кадастрового квартала 45:25:110303
в городе Кургане»

ПРОЕКТ МЕЖЕВАНИЯ ТЕРРИТОРИИ (ОСНОВНАЯ ЧАСТЬ)*

Основанием для разработки проекта межевания территории послужило постановление Администрации города Кургана от 14.05.2018 г. № 2936 «О подготовке документации по планировке территории кадастровых кварталов, в границах которых планируется проведение комплексных кадастровых работ в 2019 году».

Исходные данные, используемые в проекте:

- ☐ Правила землепользования и застройки города Кургана;
- ☐ материалы инженерных изысканий, предоставленные Департаментом архитектуры, строительства и земельных отношений Администрации города Кургана;
- ☐ сведения государственного кадастра недвижимости о землепользовании и земельно-имущественных отношениях.

Проект межевания территории выполнен в местной системе координат города Кургана МСК-45.

I. СВЕДЕНИЯ О СУЩЕСТВУЮЩИХ ЗЕМЕЛЬНЫХ УЧАСТКАХ

Краткая характеристика территории проектирования

Территория проектирования расположена в микрорайоне Черемухово в городе Кургане, в границах кадастрового квартала с номером 45:25:110303.

Площадь кадастрового квартала составляет 56,7 га.

В соответствии с данными Федеральной службы государственной регистрации, кадастра и картографии Росреестра на момент разработки проекта межевания рассматриваемая территория разграничена на 305 земельных участков, в том числе на 208 земельных участков, имеющих уточнённые границы.

Земли кадастрового квартала 45:25:110303, государственная собственность на которые не разграничена, занимают 48,1% (27,3 га) от общей площади проектирования.

В границах настоящего проекта отсутствуют объекты культурного наследия (Письмо Управления охраны объектов культурного наследия Правительства Курганской области №22-16-4878 от 07.09.2018 г.).

В границах проектируемой территории отсутствуют особо охраняемые природные территории.

* Приложение к постановлению отражает содержание утверждаемой части документации по планировке территории в целях закрепления её основных положений и доведения её содержания до граждан путем публикации в газете «Курган и курганцы» и размещения на официальном сайте муниципального образования города Кургана в информационно-телекоммуникационной сети «Интернет» по адресу www.kurgan-city.ru. В полном объеме и первозданном формате материалы документации по планировке территории подлежат хранению в отделе по ведению информационных систем обеспечения градостроительной деятельности Департамента архитектуры, строительства и земельных отношений Администрации города Кургана, в электронном виде материалы документации по планировке территории надлежащего качества размещены на официальном сайте муниципального образования города Кургана в информационно-телекоммуникационной сети «Интернет» по адресу www.kurgan-city.ru в разделе «Градостроительная деятельность».

Сведения о границах территории, в отношении которой разработан проект межевания территории, представлены в таблице 1.

Таблица 1

**Сведения о границах территории, в отношении которой разработан
проект межевания**

№	X	Y			
1	-10047.00	-6288.85	17	-10628.24	-6935.88
2	-10047.19	-6291.87	18	-10627.94	-6908.33
3	-10048.21	-6305.56	19	-10637.98	-6481.31
4	-10048.94	-6319.46	20	-10557.60	-6469.60
5	-10042.87	-6320.10	21	-10526.62	-6385.80
6	-10042.00	-6320.17	22	-10450.53	-6318.79
7	-9988.78	-6324.32	23	-10430.24	-6300.92
8	-9986.32	-6324.46	24	-10351.58	-6204.30
9	-9982.72	-6483.40	25	-10243.12	-6240.87
10	-9982.72	-6732.74	26	-10211.36	-6250.25
11	-9981.54	-7018.67	27	-10180.71	-6258.76
12	-9986.04	-7228.43	28	-10155.41	-6266.23
13	-10257.66	-7216.68	29	-10146.18	-6275.09
14	-10373.70	-7160.62	30	-10114.39	-6278.84
15	-10629.92	-7103.70	31	-10089.42	-6281.58
16	-10628.48	-6961.02	32	-10058.21	-6285.76
			1	-10047.00	-6288.85

II. СВЕДЕНИЯ О КРАСНЫХ ЛИНИЯХ

Проектом установлены красные линии, которые обозначают существующие, планируемые (изменяемые, вновь образуемые) границы территорий общего пользования. Территорией общего пользования может беспрепятственно пользоваться неограниченный круг лиц.

Ведомость координат красных линий в границах проектирования в МСК-45 приведена в таблице 2 и отражена в графических материалах «Разбивочный чертеж красных линий кадастрового квартала 45:25:110303».

Таблица 2

Ведомость координат красных линий

№	X	Y			
1	-10011.65	-7227.33	18	-10095.49	-6350.23
2	-10012.65	-6827.59	19	-10078.48	-6350.67
3	-10012.65	-6812.58	20	-10013.88	-6352.23
4	-10085.26	-6826.81	21	-10013.88	-6336.22
5	-10085.04	-6811.80	22	-10013.88	-6322.43
6	-10090.93	-7223.33	23	-10276.63	-6329.55
7	-10107.95	-7223.11	24	-10277.19	-6345.67
8	-10102.28	-6826.59	25	-10363.98	-6345.24
9	-10102.05	-6812.02	26	-10364.25	-6329.21
10	-10210.58	-6825.14	27	-10366.70	-6345.34
11	-10210.36	-6810.35	28	-10379.71	-6345.78
12	-10217.03	-7218.44	29	-10382.82	-6485.89
13	-10231.04	-7217.77	30	-10383.27	-6504.90
14	-10224.7	-6824.92	31	-10485.12	-6349.00
15	-10224.48	-6810.13	32	-10466.00	-6332.44
16	-10216.92	-6347.11	33	-10377.26	-6822.81
17	-10202.91	-6347.45	34	-10390.27	-6822.58
			35	-10389.94	-6808.24

36	-10377.04	-6808.46
37	-10501.02	-6807.02
38	-10501.24	-6820.69
39	-10497.13	-6503.90
40	-10513.14	-6503.68
41	-10637.46	-6502.57

42	-10637.98	-6481.31
43	-10521.15	-7127.81
44	-10505.14	-7131.37
45	-10397.72	-7155.28
46	-10384.71	-7158.17

III. ПЕРЕЧЕНЬ И СВЕДЕНИЯ О ПЛОЩАДИ ОБРАЗУЕМЫХ ЗЕМЕЛЬНЫХ УЧАСТКОВ, В ТОМ ЧИСЛЕ ВОЗМОЖНЫЕ СПОСОБЫ ИХ ОБРАЗОВАНИЯ

Настоящим проектом предлагается образование 77 земельных участков, а также уточнение местоположения границ существующего земельного участка 45:25:110303:106.

Образование земельных участков предлагается из земель кадастрового квартала 45:25:110303, государственная собственность на которые не разграничена. В случае, если границы земельного участка, образование которого предусмотрено проектом межевания территории, не совпадают с границами существующего земельного участка, образование такого земельного участка планируется осуществить путем перераспределения исходного земельного участка с землями, находящимися в государственной или муниципальной собственности (либо иным способом, установленным земельным законодательством Российской Федерации).

Образуемые земельные участки в настоящем проекте межевания условно обозначены :ЗУ1, :ЗУ2, :ЗУ3 и т.д. Основные сведения, содержащие площадь и координаты поворотных точек земельных участков сведены в Таблицу 3 «Ведомость образуемых земельных участков» (не приводится).

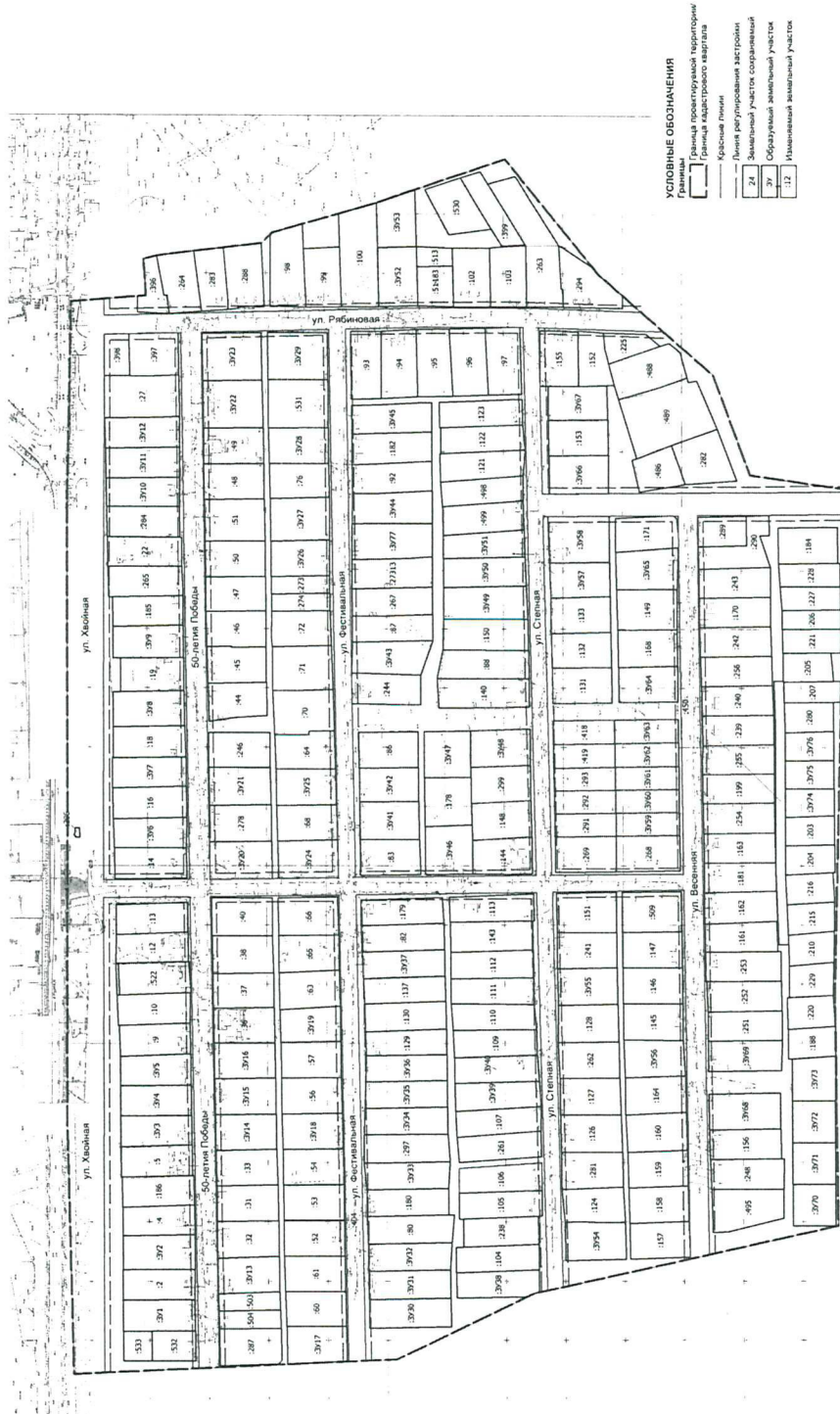
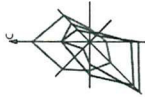
Границы действия публичных сервитутов совпадают с границами частей земельных участков, образуемых для обеспечения проезда и прохода.

IV. ПЕРЕЧЕНЬ И СВЕДЕНИЯ О ПЛОЩАДИ ОБРАЗУЕМЫХ ЗЕМЕЛЬНЫХ УЧАСТКОВ, КОТОРЫЕ БУДУТ ОТНЕСЕНЫ К ТЕРРИТОРИЯМ ОБЩЕГО ПОЛЬЗОВАНИЯ ИЛИ ИМУЩЕСТВУ ОБЩЕГО ПОЛЬЗОВАНИЯ, В ТОМ ЧИСЛЕ В ОТНОШЕНИИ КОТОРЫХ ПРЕДПОЛАГАЮТСЯ РЕЗЕРВИРОВАНИЕ И (ИЛИ) ИЗЪЯТИЕ ДЛЯ ГОСУДАРСТВЕННЫХ ИЛИ МУНИЦИПАЛЬНЫХ НУЖД

Настоящим проектом межевания не предусмотрены земельные участки, которые будут отнесены к территориям общего пользования или имуществу общего пользования, в том числе в отношении которых предполагаются резервирование и (или) изъятие для государственных или муниципальных нужд.


кадастрового квартала 45:25:110303

M 1:2000



УСЛОВНЫЕ ОБОЗНАЧЕНИЯ

Границы

 Граница проектируемой территории
Граница кадастрового квартала

— Красные линии

— Линия регулирования застройки

24 Заемный участок с/назначений

30 Образованный земельный участок

12 Измененный земельный участок

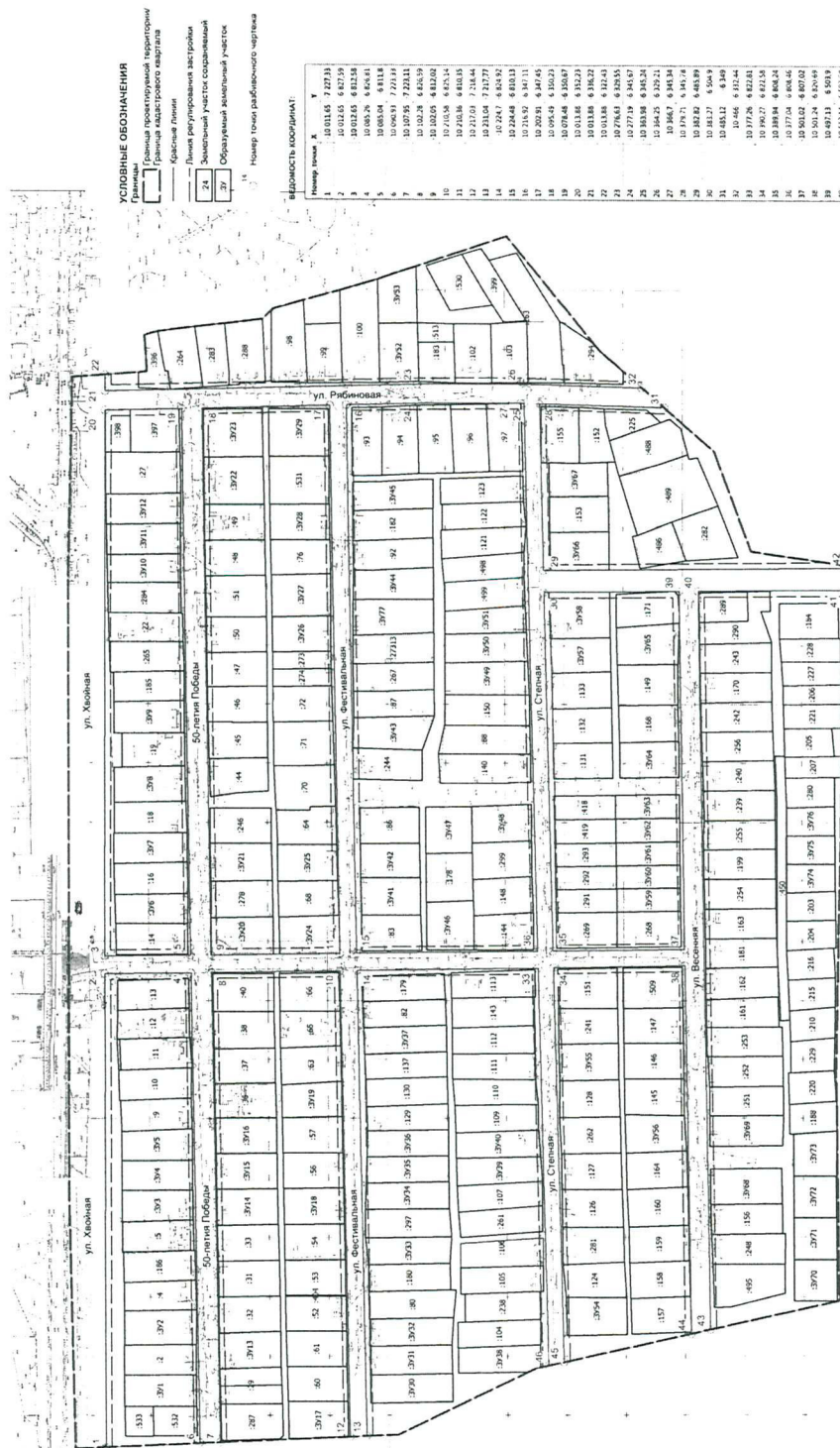
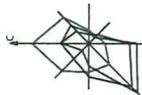
1. Разграничение и (или) изъятие земельных участков для государственных или муниципальных нужд не предусматриваются
2. Установление границ зон публичных сервитутов не предусматривается
3. Границы существующих элементов планировочной структуры совпадают с красными линиями

[illegible]



кадастрового квартала 45:25:110303

Разбивочный чертеж красных линий кадастрового квартала 45:25:110303,
М 1:2000




— полнота координат:

Year	1990	1991	1992	1993	1994	1995	1996	1997	1998	1999	2000	2001	2002	2003	2004	2005	2006	2007	2008	2009	2010	2011	2012	2013	2014	2015	2016	2017	2018	2019	2020	2021	2022	2023	2024	2025	2026	2027	2028	2029	2030	2031	2032	2033	2034	2035	2036	2037	2038	2039	2040	2041	2042	2043	2044	2045	2046	2047	2048	2049	2050	2051	2052	2053	2054	2055	2056	2057	2058	2059	2060	2061	2062	2063	2064	2065	2066	2067	2068	2069	2070	2071	2072	2073	2074	2075	2076	2077	2078	2079	2080	2081	2082	2083	2084	2085	2086	2087	2088	2089	2090	2091	2092	2093	2094	2095	2096	2097	2098	2099	2100	2101	2102	2103	2104	2105	2106	2107	2108	2109	2110	2111	2112	2113	2114	2115	2116	2117	2118	2119	2120	2121	2122	2123	2124	2125	2126	2127	2128	2129	2130	2131	2132	2133	2134	2135	2136	2137	2138	2139	2140	2141	2142	2143	2144	2145	2146	2147	2148	2149	2150	2151	2152	2153	2154	2155	2156	2157	2158	2159	2160	2161	2162	2163	2164	2165	2166	2167	2168	2169	2170	2171	2172	2173	2174	2175	2176	2177	2178	2179	2180	2181	2182	2183	2184	2185	2186	2187	2188	2189	2190	2191	2192	2193	2194	2195	2196	2197	2198	2199	2200	2201	2202	2203	2204	2205	2206	2207	2208	2209	2210	2211	2212	2213	2214	2215	2216	2217	2218	2219	2220	2221	2222	2223	2224	2225	2226	2227	2228	2229	2230	2231	2232	2233	2234	2235	2236	2237	2238	2239	2240	2241	2242	2243	2244	2245	2246	2247	2248	2249	2250	2251	2252	2253	2254	2255	2256	2257	2258	2259	2260	2261	2262	2263	2264	2265	2266	2267	2268	2269	2270	2271	2272	2273	2274	2275	2276	2277	2278	2279	2280	2281	2282	2283	2284	2285	2286	2287	2288	2289	2290	2291	2292	2293	2294	2295	2296	2297	2298	2299	2300	2301	2302	2303	2304	2305	2306	2307	2308	2309	2310	2311	2312	2313	2314	2315	2316	2317	2318	2319	2320	2321	2322	2323	2324	2325	2326	2327	2328	2329	2330	2331	2332	2333	2334	2335	2336	2337	2338	2339	2340	2341	2342	2343	2344	2345	2346	2347	2348	2349	2350	2351	2352	2353	2354	2355	2356	2357	2358	2359	2360	2361	2362	2363	2364	2365	2366	2367	2368	2369	2370	2371	2372	2373	2374	2375	2376	2377	2378	2379	2380	2381	2382	2383	2384	2385	2386	2387	2388	2389	2390	2391	2392	2393	2394	2395	2396	2397	2398	2399	2400	2401	2402	2403	2404	2405	2406	2407	2408	2409	2410	2411	2412	2413	2414	2415	2416	2417	2418	2419	2420	2421	2422	2423	2424	2425	2426	2427	2428	2429	2430	2431	2432	2433	2434	2435	2436	2437	2438	2439	2440	2441	2442
------	------	------	------	------	------	------	------	------	------	------	------	------	------	------	------	------	------	------	------	------	------	------	------	------	------	------	------	------	------	------	------	------	------	------	------	------	------	------	------	------	------	------	------	------	------	------	------	------	------	------	------	------	------	------	------	------	------	------	------	------	------	------	------	------	------	------	------	------	------	------	------	------	------	------	------	------	------	------	------	------	------	------	------	------	------	------	------	------	------	------	------	------	------	------	------	------	------	------	------	------	------	------	------	------	------	------	------	------	------	------	------	------	------	------	------	------	------	------	------	------	------	------	------	------	------	------	------	------	------	------	------	------	------	------	------	------	------	------	------	------	------	------	------	------	------	------	------	------	------	------	------	------	------	------	------	------	------	------	------	------	------	------	------	------	------	------	------	------	------	------	------	------	------	------	------	------	------	------	------	------	------	------	------	------	------	------	------	------	------	------	------	------	------	------	------	------	------	------	------	------	------	------	------	------	------	------	------	------	------	------	------	------	------	------	------	------	------	------	------	------	------	------	------	------	------	------	------	------	------	------	------	------	------	------	------	------	------	------	------	------	------	------	------	------	------	------	------	------	------	------	------	------	------	------	------	------	------	------	------	------	------	------	------	------	------	------	------	------	------	------	------	------	------	------	------	------	------	------	------	------	------	------	------	------	------	------	------	------	------	------	------	------	------	------	------	------	------	------	------	------	------	------	------	------	------	------	------	------	------	------	------	------	------	------	------	------	------	------	------	------	------	------	------	------	------	------	------	------	------	------	------	------	------	------	------	------	------	------	------	------	------	------	------	------	------	------	------	------	------	------	------	------	------	------	------	------	------	------	------	------	------	------	------	------	------	------	------	------	------	------	------	------	------	------	------	------	------	------	------	------	------	------	------	------	------	------	------	------	------	------	------	------	------	------	------	------	------	------	------	------	------	------	------	------	------	------	------	------	------	------	------	------	------	------	------	------	------	------	------	------	------	------	------	------	------	------	------	------	------	------	------	------	------	------	------	------	------	------	------	------	------	------	------	------	------	------	------	------	------	------	------	------	------

Примечание:

Существующие, подлежащие отмене, красные линии, в границах проектируемого участка, отсутствуют

Муниципальный контракт № 01433000066018000572-0664560-02		Проект «Модернизация территории муниципального округа № 43.25.110003»	
Задача	Решение задачи	Сроки	Результат
1	Модернизация существующей территории для размещения объектов	2018	2
Реализация проекта позволит обеспечить выполнение работ по модернизации территории площадью 45,25 га (1303).			

Общество с ограниченной ответственностью
«ПроектГрад»

Муниципальный заказчик: Департамент архитектуры, строительства и
земельных отношений Администрации города Кургана

**Проект межевания территории
кадастрового квартала 45:25:110303**

Муниципальный контракт № 0143300006918000512-0664560-02
от 20.07.2018 г.

Директор	И.И. Банников
Начальник отдела	О.В. Идолова
Ведущий градостроитель проекта	М.В. Толстова

Екатеринбург 2018

ВВЕДЕНИЕ

Проект межевания территории кадастрового квартала 45:25:110303, в границах которого планируется проведение комплексных кадастровых работ (далее – проект) разработан в рамках муниципального контракта от 20.07.2018 г № 0143300006918000512-0664560-02 коллективом отдела территориального планирования ООО «ПроектГрад».

Основанием для разработки проекта послужило Постановление Администрации города Кургана от 14.05.2018 г. № 2936 «О подготовке документации по планировке территории кадастровых кварталов, в границах которых планируется проведение комплексных кадастровых работ в 2019 году»

Подготовка проекта межевания территории осуществляется для:

- определения местоположения границ образуемых и изменяемых земельных участков;
- установления, изменения, отмены красных линий для застроенных территорий, в границах которых не планируется размещение новых объектов капитального строительства, а также для установления, изменения, отмены красных линий в связи с образованием и (или) изменением земельного участка, расположенного в границах территории, применительно к которой не предусматривается осуществление деятельности по комплексному и устойчивому развитию территории, при условии, что такие установление, изменение, отмена влекут за собой исключительно изменение границ территории общего пользования.

При разработке проекта учтены и использованы следующие законодательные нормативные документы:

- Градостроительный кодекс Российской Федерации;
- Земельный кодекс Российской Федерации;
- Закон Курганской области от 07.12.2011 № 91 «О градостроительной деятельности в Курганской области»;
- Решение Курганской городской Думы от 15 июня 2011 года № 148 «Об утверждении местных нормативов градостроительного проектирования муниципального образования города Кургана»;
- Генеральный план муниципального образования города Кургана;
- Правила землепользования и застройки города Кургана.

Исходные данные, используемые в проекте:

- материалы инженерных изысканий, предоставленные Департаментом архитектуры, строительства и земельных отношений Администрации города Кургана
- сведения государственного кадастра недвижимости о землепользовании и земельно-имущественных отношениях.

Проект межевания территории кадастровых кварталов, в границах которых планируется проведение комплексных кадастровых работ, выполнен в местной системе координат города Кургана МСК-45.

I. СВЕДЕНИЯ О СУЩЕСТВУЮЩИХ ЗЕМЕЛЬНЫХ УЧАСТКАХ

Краткая характеристика территории проектирования

Территория проектирования, расположена в микрорайоне Черемухово в городе Кургане, в кадастровом квартале с номером 45:25:110303.

Площадь кадастрового квартала составляет 56,7 га.

Местоположение участка проектирования представлено на рисунке 1.

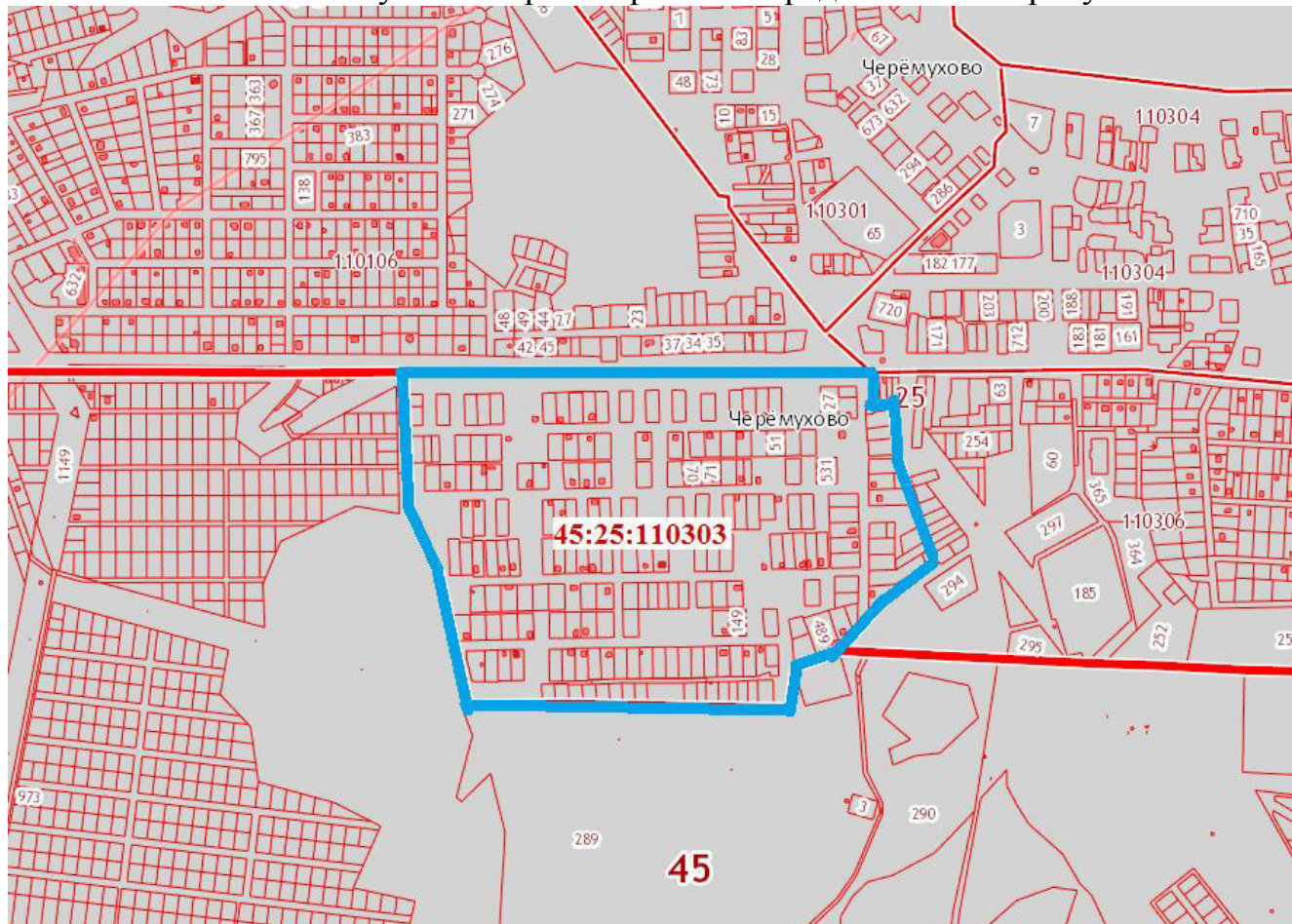


Рис. 1. Схема расположения участка проектирования на Публичной кадастровой карте

В соответствии с данными Федеральной службы государственной регистрации, кадастра и картографии Росреестра на момент разработки проекта межевания рассматриваемая территория разграничена на 305 земельных участков, в том числе на 208 земельных участков, имеющих уточнённые границы.

Земли кадастрового квартала 45:25:110303, государственная собственность на которые не разграничена, занимают 48,1% (27,3 га) от общей площади проектирования.

В границах настоящего проекта отсутствуют объекты культурного наследия (Письмо Управления охраны объектов культурного наследия Правительства Курганской области №22-16-4878 от 07.09.2018 г.)

В границах проекта межевания территории отсутствуют особо охраняемые природные территории.

Сведения о границах территории, в отношении которой разработан проект межевания представлены в таблице 1.

Таблица 1

Сведения о границах территории, в отношении которой разработан проект межевания

№	X	Y
1	-10047.00	-6288.85
2	-10047.19	-6291.87
3	-10048.21	-6305.56
4	-10048.94	-6319.46
5	-10042.87	-6320.10
6	-10042.00	-6320.17
7	-9988.78	-6324.32
8	-9986.32	-6324.46
9	-9982.72	-6483.40
10	-9982.72	-6732.74
11	-9981.54	-7018.67
12	-9986.04	-7228.43
13	-10257.66	-7216.68
14	-10373.70	-7160.62
15	-10629.92	-7103.70
16	-10628.48	-6961.02
17	-10628.24	-6935.88
18	-10627.94	-6908.33
19	-10637.98	-6481.31
20	-10557.60	-6469.60
21	-10526.62	-6385.80
22	-10450.53	-6318.79
23	-10430.24	-6300.92
24	-10351.58	-6204.30
25	-10243.12	-6240.87
26	-10211.36	-6250.25
27	-10180.71	-6258.76
28	-10155.41	-6266.23
29	-10146.18	-6275.09
30	-10114.39	-6278.84
31	-10089.42	-6281.58
32	-10058.21	-6285.76
1	-10047.00	-6288.85

II. СВЕДЕНИЯ О КРАСНЫХ ЛИНИЙ

Проектом установлены красные линии, которые обозначают существующие, планируемые (изменяемые, вновь образуемые) границы территорий общего пользования. Территорией общего пользования может беспрепятственно пользоваться неограниченный круг лиц.

Ведомость координат красных линий в границах проектирования в МСК-45 приведена в таблице 2 и отражена в графических материалах «Разбивочный чертеж красных линий кадастрового квартала 45:25:110303».

Таблица 2

Ведомость координат красных линий

№	X	Y
1	-10011.65	-7227.33
2	-10012.65	-6827.59
3	-10012.65	-6812.58
4	-10085.26	-6826.81
5	-10085.04	-6811.8
6	-10090.93	-7223.33
7	-10107.95	-7223.11
8	-10102.28	-6826.59
9	-10102.05	-6812.02
10	-10210.58	-6825.14
11	-10210.36	-6810.35
12	-10217.03	-7218.44
13	-10231.04	-7217.77
14	-10224.7	-6824.92
15	-10224.48	-6810.13
16	-10216.92	-6347.11
17	-10202.91	-6347.45
18	-10095.49	-6350.23
19	-10078.48	-6350.67
20	-10013.88	-6352.23
21	-10013.88	-6336.22
22	-10013.88	-6322.43
23	-10276.63	-6329.55
24	-10277.19	-6345.67
25	-10363.98	-6345.24
26	-10364.25	-6329.21
27	-10366.7	-6345.34
28	-10379.71	-6345.78
29	-10382.82	-6485.89
30	-10383.27	-6504.9
31	-10485.12	-6349
32	-10466	-6332.44
33	-10377.26	-6822.81
34	-10390.27	-6822.58
35	-10389.94	-6808.24
36	-10377.04	-6808.46
37	-10501.02	-6807.02

38	-10501.24	-6820.69
39	-10497.13	-6503.9
40	-10513.14	-6503.68
41	-10637.46	-6502.57
42	-10637.98	-6481.31
43	-10521.15	-7127.81
44	-10505.14	-7131.37
45	-10397.72	-7155.28
46	-10384.71	-7158.17

III. ПЕРЕЧЕНЬ И СВЕДЕНИЯ О ПЛОЩАДИ ОБРАЗУЕМЫХ ЗЕМЕЛЬНЫХ УЧАСТКОВ, В ТОМ ЧИСЛЕ ВОЗМОЖНЫЕ СПОСОБЫ ИХ ОБРАЗОВАНИЯ

Настоящим проектом предлагается образование 77 земельных участков, а также уточнение местоположения границ существующего земельного участка 45:25:110303:106.

Образование земельных участков предлагается из земель кадастрового квартала 45:25:110303, государственная собственность на которые не разграничена. В случае, если границы земельного участка, образование которого предусмотрено проектом межевания территории, не совпадают с границами существующего земельного участка, образование такого земельного участка планируется осуществить путем перераспределения исходного земельного участка с землями, находящимися в государственной или муниципальной собственности (либо иным способом, установленным земельным законодательством Российской Федерации).

Образуемые земельные участки в настоящем проекте межевания условно обозначены :ЗУ1, :ЗУ2, :ЗУ3 и т.д. Основные сведения, содержащие площадь и координаты поворотных точек земельных участков сведены в Ведомость образуемых земельных участков (таблица 3).

Таблица 3

Ведомость образуемых земельных участков

№ п/п	Номер земельного участка	Вид разрешенного использования	Площадь, кв.м	Координаты		
				№ точки	X	Y
1	:ЗУ1	Для индивидуального жилищного строительства	1591	1	-10027.78	-7192.53
				2	-10027.44	-7166.29
				3	-10087.71	-7165.84
				4	-10088.04	-7192.31
				5	-10051.57	-7192.42
				1	-10027.78	-7192.53
2	:ЗУ2	Для индивидуального жилищного строительства	1751	1	-10027.66	-7140.71
				2	-10027.89	-7111.91
				3	-10088.49	-7110.80
				4	-10088.04	-7140.05
				5	-10033.89	-7140.49
				1	-10027.66	-7140.71
3	:ЗУ3	Для индивидуального жилищного строительства	1530	1	-10026.33	-7037.08
				2	-10026.33	-7010.84
				3	-10085.82	-7010.28
				4	-10086.04	-7035.30
				1	-10026.33	-7037.08
4	:ЗУ4	Для индивидуального жилищного строительства	1487	1	-10026.33	-7010.84
				2	-10026.33	-6985.82
				3	-10085.71	-6985.26
				4	-10085.82	-7010.28
				1	-10026.33	-7010.84
5	:ЗУ5	Для индивидуального жилищного строительства	1518	1	-10026.33	-6985.82
				2	-10026.44	-6961.13
				3	-10085.49	-6958.69

				4	-10085.71	-6985.26
				1	-10026.33	-6985.82
6	:ЗУ6	Для индивидуального жилищного строительства	1513	1	-10021.99	-6785.00
				2	-10021.10	-6760.98
				3	-10082.93	-6759.76
				4	-10082.37	-6785.22
				1	-10021.99	-6785.00
7	:ЗУ7	Для индивидуального жилищного строительства	1562	1	-10020.66	-6734.96
				2	-10020.66	-6709.28
				3	-10082.37	-6708.50
				4	-10082.60	-6733.41
				1	-10020.66	-6734.96
8	:ЗУ8	Для индивидуального жилищного строительства	1768	1	-10021.33	-6683.59
				2	-10021.33	-6653.90
				3	-10027.78	-6653.90
				4	-10080.70	-6652.79
				5	-10081.26	-6682.48
				1	-10021.33	-6683.59
9	:ЗУ9	Для индивидуального жилищного строительства	1596	1	-10021.33	-6625.32
				2	-10021.33	-6598.64
				3	-10080.26	-6597.41
				4	-10080.59	-6624.77
				1	-10021.33	-6625.32
10	:ЗУ10	Для индивидуального жилищного строительства	1501	1	-10015.99	-6497.45
				2	-10015.43	-6473.32
				3	-10077.37	-6472.32
				4	-10077.26	-6497.01
				1	-10015.99	-6497.45
11	:ЗУ11	Для индивидуального жилищного строительства	1577	1	-10015.43	-6473.32
				2	-10014.88	-6447.97
				3	-10077.48	-6446.97
				4	-10077.37	-6472.32
				1	-10015.43	-6473.32
12	:ЗУ12	Для индивидуального жилищного строительства	1605	1	-10014.88	-6447.97
				2	-10014.32	-6422.50
				3	-10052.68	-6421.95
				4	-10063.69	-6421.62
				5	-10077.59	-6421.28
				6	-10077.48	-6446.97
				1	-10014.88	-6447.97
13	:ЗУ13	Для индивидуального жилищного строительства	1557	1	-10107.73	-7160.95
				2	-10107.17	-7130.70
				3	-10158.99	-7129.15
				4	-10159.21	-7159.17
				1	-10107.73	-7160.95
14	:ЗУ14	Для индивидуального жилищного строительства	1541	1	-10106.17	-7040.19
				2	-10105.83	-7009.84
				3	-10156.98	-7009.17
				4	-10157.32	-7039.08
				1	-10106.17	-7040.19
15	:ЗУ15	Для индивидуального жилищного строительства	1535	1	-10105.83	-7009.84
				2	-10105.50	-6979.81
				3	-10156.65	-6979.26
				4	-10156.98	-7009.17
				1	-10105.83	-7009.84

16	:ЗУ16	Для индивидуального жилищного строительства	1523	1	-10105.50	-6979.81
				2	-10105.17	-6949.90
				3	-10156.32	-6949.57
				4	-10156.65	-6979.26
				1	-10105.50	-6979.81
17	:ЗУ17	Для индивидуального жилищного строительства	1558	1	-10165.66	-7220.66
				2	-10165.10	-7188.30
				3	-10215.14	-7188.53
				4	-10215.70	-7218.44
				1	-10165.66	-7220.66
18	:ЗУ18	Для индивидуального жилищного строительства	1528	1	-10162.54	-7039.30
				2	-10161.88	-7009.39
				3	-10212.58	-7008.50
				4	-10213.14	-7038.86
				1	-10162.54	-7039.30
19	:ЗУ19	Для индивидуального жилищного строительства	1459	1	-10161.32	-6949.46
				2	-10160.65	-6921.66
				3	-10211.47	-6918.55
				4	-10211.58	-6948.46
				1	-10161.32	-6949.46
20	:ЗУ20	Для индивидуального жилищного строительства	1666	1	-10102.05	-6812.02
				2	-10102.28	-6780.11
				3	-10102.72	-6780.11
				4	-10108.39	-6780.00
				5	-10154.32	-6779.44
				6	-10154.65	-6811.24
				1	-10102.05	-6812.02
21	:ЗУ21	Для индивидуального жилищного строительства	1651	1	-10102.17	-6749.75
				2	-10101.61	-6717.28
				3	-10153.09	-6717.39
				4	-10153.98	-6748.97
				1	-10102.17	-6749.75
22	:ЗУ22	Для индивидуального жилищного строительства	1989	1	-10097.50	-6431.07
				2	-10096.94	-6391.37
				3	-10146.87	-6390.70
				4	-10147.76	-6430.62
				5	-10147.76	-6430.62
				1	-10097.50	-6431.07
23	:ЗУ23	Для индивидуального жилищного строительства	2000	1	-10096.94	-6391.37
				2	-10096.38	-6351.23
				3	-10145.98	-6350.45
				4	-10146.87	-6390.70
				1	-10096.94	-6391.37
24	:ЗУ24	Для индивидуального жилищного строительства	1607	1	-10159.88	-6811.13
				2	-10159.21	-6779.55
				3	-10209.69	-6778.22
				4	-10210.36	-6810.35
				1	-10159.88	-6811.13
25	:ЗУ25	Для индивидуального жилищного строительства	1538	1	-10158.54	-6749.64
				2	-10158.32	-6718.51
				3	-10208.02	-6718.62
				4	-10208.69	-6748.97
				1	-10158.54	-6749.64
26	:ЗУ26	Для индивидуального жилищного строительства	1472	1	-10154.54	-6555.94
				2	-10154.09	-6526.14

				3	-10203.58	-6525.14
				4	-10203.58	-6555.05
				1	-10154.54	-6555.94
27	:ЗУ27	Для индивидуального жилищного строительства	1794	1	-10154.09	-6526.14
				2	-10153.65	-6490.22
				3	-10183.12	-6489.44
				4	-10203.58	-6488.89
				5	-10203.58	-6525.14
				1	-10154.09	-6526.14
28	:ЗУ28	Для индивидуального жилищного строительства	1500	1	-10152.87	-6460.42
				2	-10152.20	-6430.84
				3	-10202.35	-6430.18
				4	-10202.69	-6460.53
				1	-10152.87	-6460.42
29	:ЗУ29	Для индивидуального жилищного строительства	1998	1	-10151.76	-6390.48
				2	-10151.31	-6350.67
				3	-10201.57	-6350.34
				4	-10202.13	-6390.04
				1	-10151.76	-6390.48
30	:ЗУ30	Для индивидуального жилищного строительства	1657	1	-10234.71	-7190.08
				2	-10234.38	-7166.18
				3	-10303.32	-7164.84
				4	-10303.76	-7188.86
				1	-10234.71	-7190.08
31	:ЗУ31	Для индивидуального жилищного строительства	1668	1	-10234.38	-7166.18
				2	-10234.15	-7141.94
				3	-10302.98	-7140.60
				4	-10303.32	-7164.84
				1	-10234.38	-7166.18
32	:ЗУ32	Для индивидуального жилищного строительства	1599	1	-10234.15	-7141.94
				2	-10233.93	-7119.03
				3	-10304.54	-7117.70
				4	-10302.98	-7140.60
				1	-10234.15	-7141.94
33	:ЗУ33	Для индивидуального жилищного строительства	1590	1	-10233.04	-7073.22
				2	-10230.71	-7050.64
				3	-10253.95	-7050.42
				4	-10303.21	-7049.53
				5	-10301.76	-7072.11
				1	-10233.04	-7073.22
34	:ЗУ34	Для индивидуального жилищного строительства	1575	1	-10230.82	-7026.85
				2	-10231.60	-7004.72
				3	-10301.32	-7003.50
				4	-10301.43	-7026.29
				1	-10230.82	-7026.85
35	:ЗУ35	Для индивидуального жилищного строительства	1525	1	-10231.60	-7004.72
				2	-10232.37	-6982.70
				3	-10301.20	-6981.48
				4	-10301.32	-7003.50
				1	-10231.60	-7004.72
36	:ЗУ36	Для индивидуального жилищного строительства	1499	1	-10232.37	-6982.70
				2	-10233.04	-6960.69
				3	-10301.09	-6959.58
				4	-10301.20	-6981.48
				1	-10232.37	-6982.70

				1	-10232.37	-6982.70
37	:ЗУ37	Для индивидуального жилищного строительства	1565	1	-10230.93	-6895.86
				2	-10230.04	-6873.29
				3	-10299.54	-6871.06
				4	-10299.76	-6893.64
				1	-10230.93	-6895.86
38	:ЗУ38	Для индивидуального жилищного строительства	1523	1	-10377.82	-7159.73
				2	-10373.70	-7160.62
				3	-10367.25	-7163.73
				4	-10308.54	-7164.73
				5	-10308.21	-7143.16
				6	-10377.93	-7140.60
				1	-10377.82	-7159.73
39	:ЗУ39	Для индивидуального жилищного строительства	1589	1	-10307.99	-7007.17
				2	-10307.65	-6983.82
				3	-10378.71	-6982.26
				4	-10380.15	-7003.16
				1	-10307.99	-7007.17
40	:ЗУ40	Для индивидуального жилищного строительства	1543	1	-10307.65	-6983.82
				2	-10307.32	-6962.36
				3	-10377.15	-6959.91
				4	-10378.71	-6982.26
				1	-10307.65	-6983.82
41	:ЗУ41	Для индивидуального жилищного строительства	1570	1	-10228.71	-6777.99
				2	-10228.37	-6746.75
				3	-10278.19	-6746.30
				4	-10278.63	-6777.99
				5	-10242.27	-6777.88
				1	-10228.71	-6777.99
42	:ЗУ42	Для индивидуального жилищного строительства	1436	1	-10228.37	-6746.75
				2	-10228.04	-6718.06
				3	-10277.96	-6717.39
				4	-10278.19	-6746.30
				1	-10228.37	-6746.75
43	:ЗУ43	Для индивидуального жилищного строительства	1737	1	-10221.81	-6637.56
				2	-10222.81	-6611.65
				3	-10290.64	-6610.09
				4	-10280.30	-6639.22
				1	-10221.81	-6637.56
44	:ЗУ44	Для индивидуального жилищного строительства	1 767	1	-10222.37	-6511.57
				2	-10222.92	-6485.89
				3	-10241.05	-6485.77
				4	-10245.38	-6485.66
				5	-10290.08	-6483.44
				6	-10290.20	-6511.02
				7	-10231.93	-6511.24
				1	-10222.37	-6511.57
45	:ЗУ45	Для индивидуального жилищного строительства	1643	1	-10222.37	-6435.96
				2	-10222.03	-6411.61
				3	-10247.39	-6411.05
				4	-10278.19	-6409.38
				5	-10289.86	-6409.16
				6	-10289.75	-6433.74
				7	-10272.74	-6434.29
				8	-10263.51	-6434.62

				9	-10241.16	-6435.18
				10	-10235.93	-6435.40
				11	-10228.37	-6435.63
				1	-10222.37	-6435.96
46	:ЗУ46	Для индивидуального жилищного строительства	1636	1	-10283.41	-6767.32
				2	-10283.41	-6767.32
				3	-10323.00	-6765.76
				4	-10323.55	-6778.66
				5	-10323.55	-6807.24
				6	-10283.64	-6807.68
				1	-10283.41	-6767.32
47	:ЗУ47	Для индивидуального жилищного строительства	1524	1	-10283.08	-6726.18
				2	-10282.86	-6687.15
				3	-10321.78	-6686.59
				4	-10322.22	-6717.28
				5	-10322.22	-6725.51
				1	-10283.08	-6726.18
48	:ЗУ48	Для индивидуального жилищного строительства	1551	1	-10322.22	-6717.28
				2	-10321.78	-6686.59
				3	-10372.37	-6684.70
				4	-10372.37	-6715.50
				1	-10322.22	-6717.28
49	:ЗУ49	Для индивидуального жилищного строительства	1 957	1	-10299.69	-6591.83
				2	-10299.63	-6564.99
				3	-10369.42	-6563.36
				4	-10370.62	-6592.12
				1	-10299.69	-6591.83
50	:ЗУ50	Для индивидуального жилищного строительства	1 695	1	-10299.63	-6564.99
				2	-10299.57	-6540.54
				3	-10368.39	-6538.93
				4	-10369.42	-6563.36
				1	-10299.63	-6564.99
51	:ЗУ51	Для индивидуального жилищного строительства	1441	1	-10299.54	-6540.48
				2	-10299.54	-6521.13
				3	-10361.69	-6516.58
				4	-10367.48	-6516.46
				5	-10368.37	-6538.93
				1	-10299.54	-6540.48
52	:ЗУ52	Для индивидуального жилищного строительства	1639	1	-10245.05	-6328.32
				2	-10243.94	-6278.62
				3	-10276.85	-6277.73
				4	-10277.30	-6294.63
				5	-10278.19	-6327.32
				1	-10245.05	-6328.32
53	:ЗУ53	Для индивидуального жилищного строительства	1402	1	-10276.85	-6277.73
				2	-10243.94	-6278.62
				3	-10243.16	-6240.92
				4	-10275.63	-6230.03
				1	-10276.85	-6277.73
54	:ЗУ54	Для индивидуального жилищного строительства	1615	1	-10400.39	-7132.93
				2	-10399.83	-7100.46
				3	-10406.28	-7100.35
				4	-10412.29	-7100.35
				5	-10418.85	-7100.57
				6	-10424.52	-7100.68

				7	-10450.65	-7100.90
				8	-10451.32	-7131.82
				1	-10400.39	-7132.93
55	:ЗУ55	Для индивидуального жилищного строительства	1545	1	-10395.28	-6918.21
				2	-10394.50	-6887.41
				3	-10444.76	-6886.41
				4	-10445.20	-6917.21
				1	-10395.28	-6918.21
56	:ЗУ56	Для индивидуального жилищного строительства	1562	1	-10450.98	-6979.48
				2	-10450.09	-6947.12
				3	-10500.13	-6948.01
				4	-10501.91	-6977.48
				1	-10450.98	-6979.48
57	:ЗУ57	Для индивидуального жилищного строительства	1 475	1	-10389.94	-6573.73
				2	-10388.71	-6544.15
				3	-10439.42	-6543.26
				4	-10439.86	-6572.28
				1	-10389.94	-6573.73
58	:ЗУ58	Для индивидуального жилищного строительства	1 997	1	-10388.71	-6544.15
				2	-10387.27	-6504.90
				3	-10438.86	-6504.46
				4	-10439.42	-6543.26
				1	-10388.71	-6544.15
59	:ЗУ59	Для индивидуального жилищного строительства	1037	1	-10444.53	-6775.21
				2	-10444.20	-6755.87
				3	-10497.69	-6755.09
				4	-10497.91	-6774.44
				1	-10444.53	-6775.21
60	:ЗУ60	Для индивидуального жилищного строительства	1038	1	-10444.20	-6755.87
				2	-10443.98	-6736.41
				3	-10497.57	-6735.63
				4	-10497.69	-6755.09
				1	-10444.20	-6755.87
61	:ЗУ61	Для индивидуального жилищного строительства	1041	1	-10443.98	-6736.41
				2	-10443.64	-6717.06
				3	-10497.35	-6716.28
				4	-10497.57	-6735.63
				1	-10443.98	-6736.41
62	:ЗУ62	Для индивидуального жилищного строительства	1074	1	-10443.64	-6717.06
				2	-10443.42	-6697.04
				3	-10497.24	-6696.27
				4	-10497.35	-6716.28
				1	-10443.64	-6717.06
63	:ЗУ63	Для индивидуального жилищного строительства	1080	1	-10443.42	-6697.04
				2	-10443.09	-6677.03
				3	-10497.02	-6676.25
				4	-10497.24	-6696.27
				1	-10443.42	-6697.04
64	:ЗУ64	Для индивидуального жилищного строительства	1497	1	-10447.31	-6662.46
				2	-10446.87	-6632.66
				3	-10496.68	-6631.22
				4	-10496.91	-6661.68
				1	-10447.31	-6662.46
65	:ЗУ65	Для индивидуального жилищного строительства	1734	1	-10445.20	-6566.50
				2	-10444.31	-6534.92

				3	-10497.46	-6530.70
				4	-10496.24	-6565.83
				1	-10445.20	-6566.50
66	:ЗУ66	Для индивидуального жилищного строительства	1 600	1	-10388.94	-6485.77
				2	-10388.27	-6453.86
				3	-10438.31	-6453.08
				4	-10438.53	-6485.33
				5	-10438.53	-6485.33
				1	-10388.94	-6485.77
67	:ЗУ67	Для индивидуального жилищного строительства	1 405	1	-10387.83	-6423.84
				2	-10387.49	-6395.26
				3	-10413.40	-6395.60
				4	-10436.97	-6394.59
				5	-10437.86	-6423.06
				1	-10387.83	-6423.84
68	:ЗУ68	Для индивидуального жилищного строительства	1 801	1	-10521.93	-7022.96
				2	-10581.97	-7022.07
				3	-10581.53	-6992.04
				4	-10521.48	-6992.93
				1	-10521.93	-7022.96
69	:ЗУ69	Для индивидуального жилищного строительства	1578	1	-10521.59	-6974.03
				2	-10521.48	-6948.35
				3	-10583.64	-6947.68
				4	-10582.53	-6973.14
				1	-10521.59	-6974.03
70	:ЗУ70	Для индивидуального жилищного строительства	1 262	1	-10591.98	-7103.80
				2	-10591.87	-7068.77
				3	-10627.89	-7068.77
				4	-10628.01	-7103.80
				1	-10591.98	-7103.80
71	:ЗУ71	Для индивидуального жилищного строительства	1 263	1	-10591.87	-7068.77
				2	-10591.87	-7033.74
				3	-10627.89	-7033.74
				4	-10627.89	-7068.77
				1	-10591.87	-7068.77
72	:ЗУ72	Для индивидуального жилищного строительства	1 261	1	-10591.87	-7033.74
				2	-10591.87	-6998.72
				3	-10627.78	-6998.72
				4	-10627.89	-7033.74
				1	-10591.87	-7033.74
73	:ЗУ73	Для индивидуального жилищного строительства	1 321	1	-10591.87	-6998.72
				2	-10591.76	-6963.69
				3	-10628.45	-6961.02
				4	-10627.78	-6998.72
				1	-10591.87	-6998.72
74	:ЗУ74	Для индивидуального жилищного строительства	964	1	-10586.86	-6759.31
				2	-10586.86	-6735.30
				3	-10628.01	-6734.96
				4	-10628.12	-6757.76
				1	-10586.86	-6759.31
75	:ЗУ75	Для индивидуального жилищного строительства	984	1	-10586.86	-6735.30
				2	-10586.98	-6711.28
				3	-10627.89	-6710.94
				4	-10628.01	-6734.96
				1	-10586.86	-6735.30

76	:ЗУ76	Для индивидуального жилищного строительства	980	1	-10586.98	-6711.28
				2	-10586.98	-6687.70
				3	-10627.67	-6686.48
				4	-10627.89	-6710.94
				1	-10586.98	-6711.28
77	:ЗУ77	Для индивидуального жилищного строительства	1 996	1	-10222.48	-6541.59
				2	-10222.37	-6515.57
				3	-10222.37	-6511.57
				4	-10231.93	-6511.24
				5	-10290.20	-6511.02
				6	-10290.31	-6539.04
				7	-10272.07	-6540.15
				8	-10248.05	-6541.04
				1	-10222.48	-6541.59
78	:106	Для строительства индивидуального жилого дома	1 544	1	-10310.59	-7076.15
				2	-10310.79	-7055.33
				3	-10380.29	-7050.50
				4	-10380.74	-7073.90
				1	-10310.59	-7076.15
				1	-10310.59	-7076.15
				2	-10310.79	-7055.33

*Площадь земельного участка будет уточнена в результате проведения кадастровых работ.

Распределение образуемых земельных участков отображены в основной (утверждаемой) части проекта межевания – «Чертёж межевания территории кадастрового квартала 45:25:110303»

Необходимость установления границ действия публичных сервитутов отсутствует.

**IV. ПЕРЕЧЕНЬ И СВЕДЕНИЯ О ПЛОЩАДИ ОБРАЗУЕМЫХ
ЗЕМЕЛЬНЫХ УЧАСТКОВ, КОТОРЫЕ БУДУТ ОТНЕСЕНЫ К
ТЕРРИТОРИЯМ ОБЩЕГО ПОЛЬЗОВАНИЯ ИЛИ ИМУЩЕСТВУ
ОБЩЕГО ПОЛЬЗОВАНИЯ, В ТОМ ЧИСЛЕ В ОТНОШЕНИИ
КОТОРЫХ ПРЕДПОЛАГАЮТСЯ РЕЗЕРВИРОВАНИЕ И (ИЛИ)
ИЗЪЯТИЕ ДЛЯ ГОСУДАРСТВЕННЫХ ИЛИ МУНИЦИПАЛЬНЫХ
НУЖД**

Настоящим проектом межевания не предусмотрены земельные участки, которые будут отнесены к территориям общего пользования или имуществу общего пользования, в том числе в отношении которых предполагаются резервирование и (или) изъятие для государственных или муниципальных нужд.

V. ЗОНЫ С ОСОБЫМИ УСЛОВИЯМИ ИСПОЛЬЗОВАНИЯ ТЕРРИТОРИИ

В соответствии со сведениями Единого государственного реестра недвижимости в границах проектирования расположены следующие зоны с особыми условиями использования территории:

- охранные зоны объектов электросетевого хозяйства.

Охранные зоны объектов электросетевого хозяйства

В соответствии с постановлением Правительства РФ от 24.02.2009 №160 «О порядке установления охранных зон объектов электросетевого хозяйства и особых условий использования земельных участков, расположенных в границах таких зон» для линий электропередачи устанавливаются охранные зоны в виде части поверхности участка земли и воздушного пространства (на высоту, соответствующую высоте опор воздушных линий электропередачи), ограниченной параллельными вертикальными плоскостями, отстоящими по обе стороны линии электропередачи от крайних проводов при неотклоненном их положении на следующем расстоянии:

- для воздушных линий электропередачи напряжением -6-10 кВ - в размере 10 метров;

- для воздушных линий электропередачи напряжением 110 кВ – в размере 20 метров.

В охранных зонах запрещается осуществлять любые действия, которые могут нарушить безопасную работу объектов электросетевого хозяйства, в том числе привести к их повреждению или уничтожению, и (или) повлечь причинение вреда жизни, здоровью граждан и имуществу физических или юридических лиц, а также повлечь нанесение экологического ущерба и возникновение пожаров, в том числе:

- набрасывать на провода и опоры воздушных линий электропередачи посторонние предметы, а также подниматься на опоры воздушных линий электропередачи;

- размещать любые объекты и предметы (материалы) в пределах созданных в соответствии с требованиями нормативно-технических документов проходов и подъездов для доступа к объектам электросетевого хозяйства, а также проводить любые работы и возводить сооружения, которые могут препятствовать доступу к объектам электросетевого хозяйства, без создания необходимых для такого доступа проходов и подъездов;

- находиться в пределах огороженной территории и помещениях распределительных устройств и подстанций, открывать двери и люки распределительных устройств и подстанций, производить переключения и подключения в электрических сетях (указанное требование не распространяется на работников, занятых выполнением разрешенных в установленном порядке работ), разводить огонь в пределах охранных зон вводных и распределительных устройств, подстанций, воздушных линий электропередачи, а также в охранных зонах кабельных линий электропередачи;

- размещать свалки;

- производить работы ударными механизмами, сбрасывать тяжести массой свыше 5 тонн, производить сброс и слив едких и коррозионных веществ и горюче-смазочных материалов (в охранных зонах подземных кабельных линий электропередачи).

В охранных зонах, установленных для объектов электросетевого хозяйства напряжением свыше 1000 вольт, помимо действий, перечисленных выше, запрещается:

- складировать или размещать хранилища любых, в том числе горюче-смазочных, материалов;

- размещать детские и спортивные площадки, стадионы, рынки, торговые точки, полевые станы, загоны для скота, гаражи и стоянки всех видов машин и механизмов, проводить любые мероприятия, связанные с большим скоплением людей, не занятых выполнением разрешенных в установленном порядке работ (в охранных зонах воздушных линий электропередачи);

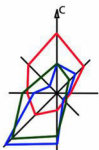
- использовать (запускать) любые летательные аппараты, в том числе воздушных змеев, спортивные модели летательных аппаратов (в охранных зонах воздушных линий электропередачи).



ПРОЕКТ МЕЖЕВАНИЯ ТЕРРИТОРИИ

кадастрового квартала 45:25:110303

Чертеж межевания территории кадастрового квартала 45:25:110303,
М 1:2000



- УСЛОВНЫЕ ОБОЗНАЧЕНИЯ**
- Границы**
- Граница проектируемой территории/Граница кадастрового квартала
 - Красные линии
 - Линия регулирования застройки
 - Земельный участок сохраняемый
 - Зв
 - Образующий земельный участок
 - Изменяемый земельный участок

Примечание:

1. Резервирование и (или) изъятие земельных участков для государственных или муниципальных нужд не предусматривается
2. Установление границ зон публичных сервитутов не предусматривается
3. Границы существующих элементов планировочной структуры совпадают с красными линиями

Муниципальный контракт № 0143300006918000512-0664560-02				Страница		
Проект межевания территории кадастрового квартала 45:25:110303				Лист		
Материалы основной части проекта межевания территории				Листа		
Выполнен	Трофимов М.В.	10.10		ПМ	1	2
Выполнен	Гуляев С.А.	10.10				
Выполнен	Кудряк К.В.	10.10				
Выполнен	Зуева А.В.	10.10				
Проверен	Исупов О.В.	10.10				

Чертеж межевания территории кадастрового квартала 45:25:110303, М 1:2000

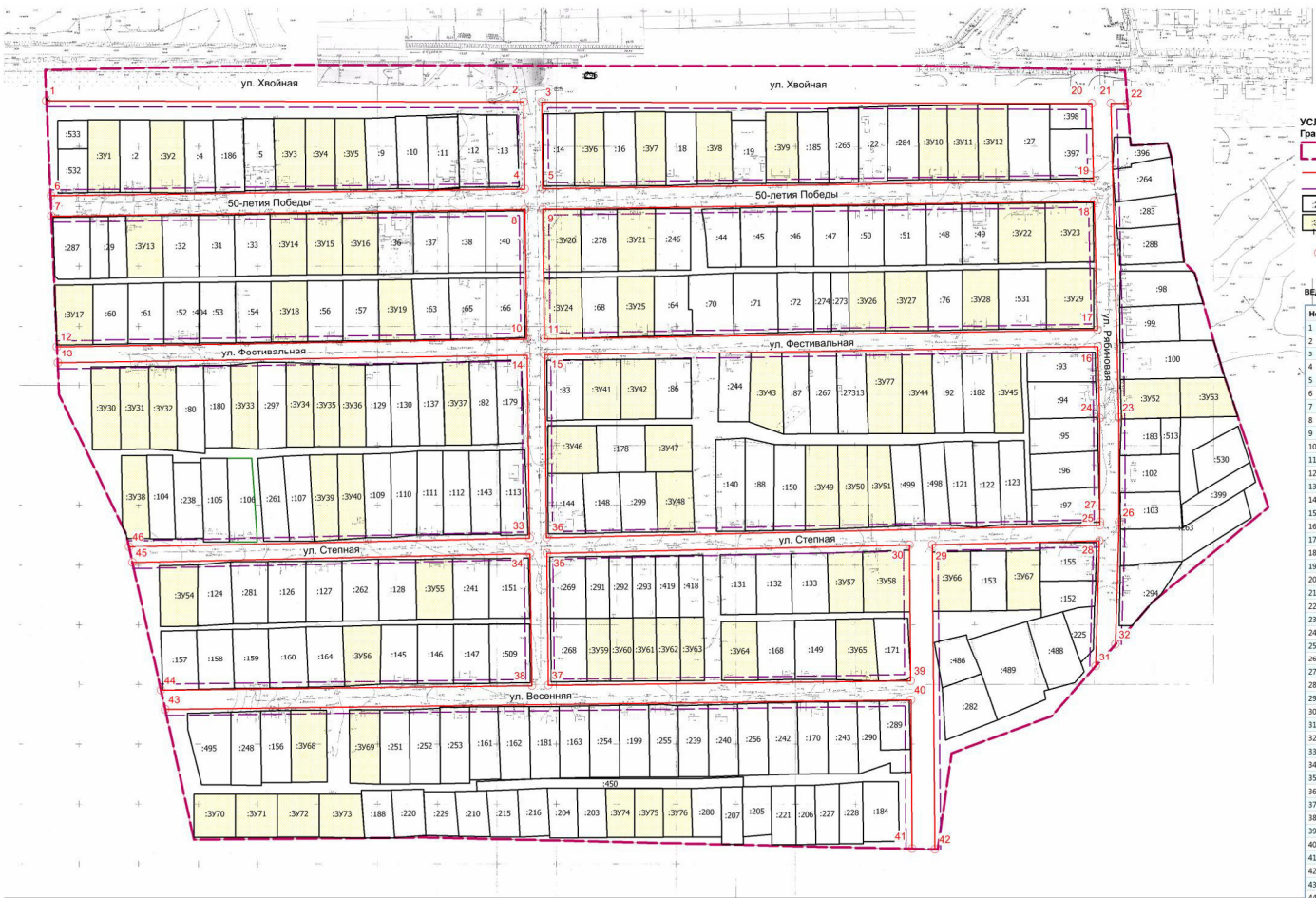
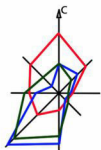
ПРОЕКТ
ГРЗД



ПРОЕКТ МЕЖЕВАНИЯ ТЕРРИТОРИИ

кадастрового квартала 45:25:110303

Разбивочный чертеж красных линий кадастрового квартала 45:25:110303,
М 1:2000



- УСЛОВНЫЕ ОБОЗНАЧЕНИЯ
- Границы
- Граница проектируемой территории/Граница кадастрового квартала
 - Красные линии
 - Линия регулирования застройки
 - Земельный участок сохраняемый
 - Образующий земельный участок
- 14
- Номер точки разбивочного чертежа

ВЕДОМОСТЬ КООРДИНАТ:

Номер точки	X	Y
1	10 011.65	7 727.33
2	10 012.65	6 827.59
3	10 012.65	6 812.58
4	10 085.26	6 826.81
5	10 085.04	6 811.8
6	10 090.93	7 223.33
7	10 107.95	7 223.11
8	10 102.28	6 826.59
9	10 102.05	6 812.02
10	10 210.58	6 825.14
11	10 210.36	6 810.35
12	10 217.03	7 218.44
13	10 231.04	7 217.77
14	10 224.7	6 824.92
15	10 224.48	6 810.13
16	10 216.92	6 347.11
17	10 202.91	6 347.45
18	10 095.49	6 350.23
19	10 078.48	6 350.67
20	10 013.88	6 352.23
21	10 013.88	6 336.22
22	10 013.88	6 322.43
23	10 276.63	6 329.55
24	10 277.19	6 345.67
25	10 363.98	6 345.24
26	10 294.25	6 309.21
27	10 366.7	6 345.34
28	10 379.71	6 345.78
29	10 382.82	6 485.89
30	10 383.27	6 504.9
31	10 485.12	6 349
32	10 466	6 332.44
33	10 377.26	6 822.81
34	10 390.27	6 822.58
35	10 389.94	6 808.24
36	10 377.04	6 808.46
37	10 501.02	6 807.02
38	10 501.24	6 820.69
39	10 497.13	6 503.9
40	10 513.14	6 503.68
41	10 637.46	6 502.57
42	10 637.98	6 481.31
43	10 521.15	7 127.81
44	10 505.14	7 131.37
45	10 397.72	7 155.28
46	10 384.71	7 158.17

Примечание:

Существующие, подлежащие отмене, красные линии, в границах проектируемого участка, отсутствуют

				Муниципальный контракт № 0143300006918000512-0664560-02			
				Проект межевания территории кадастрового квартала 45:25:110303			
Должность	Фамилия	Подпись	Дата				
Выполнен	Трофимов М.В.		10.10	Материалы основной части проекта межевания территории			
Выполнен	Гуляев В.А.		10.10				
Выполнен	Кудря К.В.		10.10	Разбивочный чертеж красных линий кадастрового квартала 45:25:110303, М 1:2000			
Выполнен	Зуева А.В.		10.10				
Проверен	Кудряков О.В.		10.10				
				Страница	Лист	Листов	
				ПМ	2	2	

