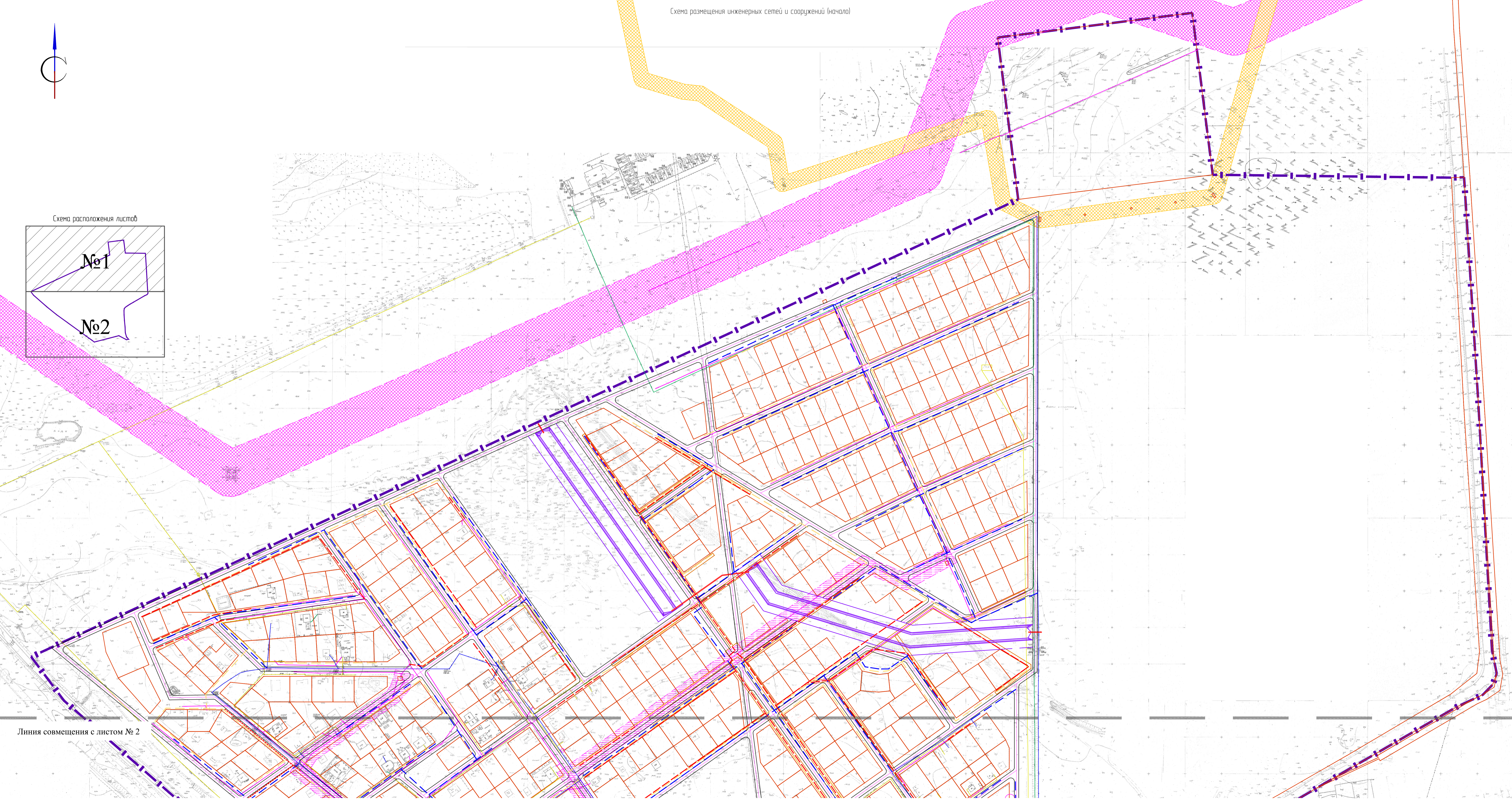
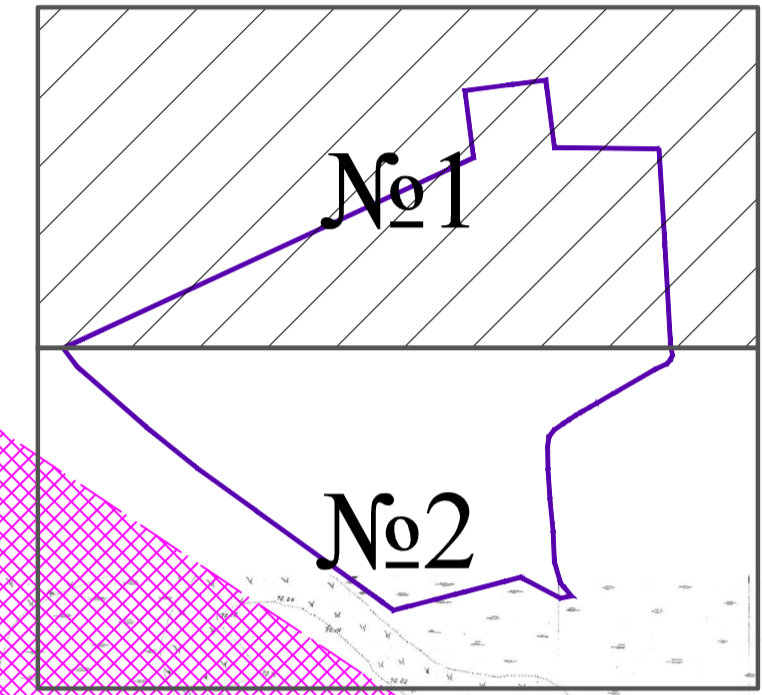


Схема расположения листов



Линия совмещения с листом № 2

Условные обозначения

- границы проектируемой территории
- границы отвода земельных участков под бсе виды строительства и благоустройства, собственность не установлена


Сооружения и коммуникации инженерной и транспортной инфраструктуры

- существующие сети газоснабжения
- существующие сети электроснабжения
- существующие сети водоснабжения
- существующие сети водоотведения
- существующие сети водоотведения

- проектируемые сети газоснабжения
- проектируемые сети электроснабжения
- проектируемые сети водоснабжения

Границы зон с особыми условиями использования территории

- Охранная зона ВЛ 220 кВ Шурша - Промышленная
- Охранная зона линии электропередачи ВЛ-10 кВ 611-684, 29 к/В опор АС-50 I-1265м, отапли на КТП-686 от ВЛ-10 кВ 611-684, 19 к/В опор АС-50 I-1740м, отапли на КТП-967 от отапли на КТП-986 от ВЛ-10 кВ 611-684, 17 к/В опор АС-50 I-850м
- границы зон с особыми условиями использования территории Охранная зона объекта электроснабжения газопровод- отапли в городе Кургане



Перед началом работ необходимо разработать рабочую документацию на сети электроснабжения, водоснабжения и сети газоснабжения

101-15-ПП.2					
«Проект планировки территории пос. «Чистое поле» в городе Кургане»					
Инженер	В.И.И.	Лист	№ док.	Дата	Студия
Проектировщик	М.И.И.	Лист	№ док.	Дата	Лист
Исполнитель	В.И.И.	Лист	№ док.	Дата	Лист
ГИТ	Лист	№ док.	Дата	Лист	Лист

Материалы по обоснованию проекта планировки

Схема размещения инженерных сетей и сооружений (начало) М 1:2000

AMMO ГРУПП