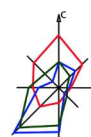




**ПРОЕКТ ПЛАНИРОВКИ ТЕРРИТОРИИ**  
ограниченной улицами Ленина, Коли Мяготина, Савельева,  
Гоголя в городе Кургане

Чертеж планировки территории.  
Основной чертеж. М 1:1000



**Экспликация объектов административного назначения**

- 1 Административное здание оператора Единой энергетической системы
- 2 Главное управление Центрального банка РФ по Курганской области
- 3 Распределительно-диспетчерский пункт
- 4 Курганский городской инновационно-методический центр
- 5 Курганская областная станция переливания крови
- 6 Гостилица «Славянская»
- 7 Центр молекулярно-генетической экспертизы «ДНК04»
- 8 Медицинская лаборатория «Альфа-мед»
- 9 Центр медицинской косметологии
- 10 Всероссийская федерация самбо
- 11 Федерация тхэквондо
- 12 Курганская областная федерация каратэ
- 13 Учебный корпус Государственного Курганского Университета
- 14 Контактный центр «Ростелеком»
- 15 Центр государственного санитарно-эпидемиологического надзора
- 16 Гостилица «Александрит»
- 17 Психологический центр «Домиканта»
- 18 Агентство недвижимости «Аренда Плюс»

**Экспликация объектов социального и культурно-бытового обслуживания населения**

- 1 МБДОУ «Детский сад комбинированного вида «Смирнодия»
- 2 МБДОУ «Детский сад комбинированного типа №92 «Золотой клочок»
- 3 Ресторан «Славянская»
- 4 ДОУСШ №1
- 5 МБОУ «Средняя общеобразовательная школа №35»
- 6 Школа борьбы самбо
- 7 Операционный офис «Газпромбанк»
- 8 Магазины
- 9 Автошкола «Форсак»
- 0 Бани №10

**Экспликация объектов коммунального назначения**

- 0 ГСК «Центральный 23»

**Объекты культурного наследия регионального значения**

- 1 Здание Главного управления Центрального Банка РФ по Курганской области
- 2 Памятник героям гражданской войны, председателю крестьянской секции Курганского уездного Совета рабочих, солдатских и крестьянских депутатов «Д.Е. Пачукин»



**УСЛОВНЫЕ ОБОЗНАЧЕНИЯ**

Сущ. Проект

**Границы:**

- Граница территории проектирования
- Граница существующего участка
- Граница территории объекта культурного наследия регионального значения «Градостроительный ансамбль центральной площади города Кургана»
- Граница планируемого размещения объекта капитального строительства
- Граница планируемого размещения линейного объекта

**Объекты капитального строительства:**

- Жилая многоэтажная застройка
- Нежилая застройка
- Общественная застройка

**Границы территорий:**

**Жилые застройки:**

- Территория обслуживания многоэтажной жилой застройки
- Территория обслуживания объектов дошкольного и среднего общего образования

**Рекреационного назначения:**

- Территория сквера
- Территория озеленения общего пользования

**Инженерная инфраструктура**

- Газораспределительный пункт
- Трансформаторный пункт
- Тепловой пункт

**Транспортная инфраструктура**

- Красные линии
- Ось улиц
- Улицы и дороги с твердым покрытием
- Проезды с твердым покрытием

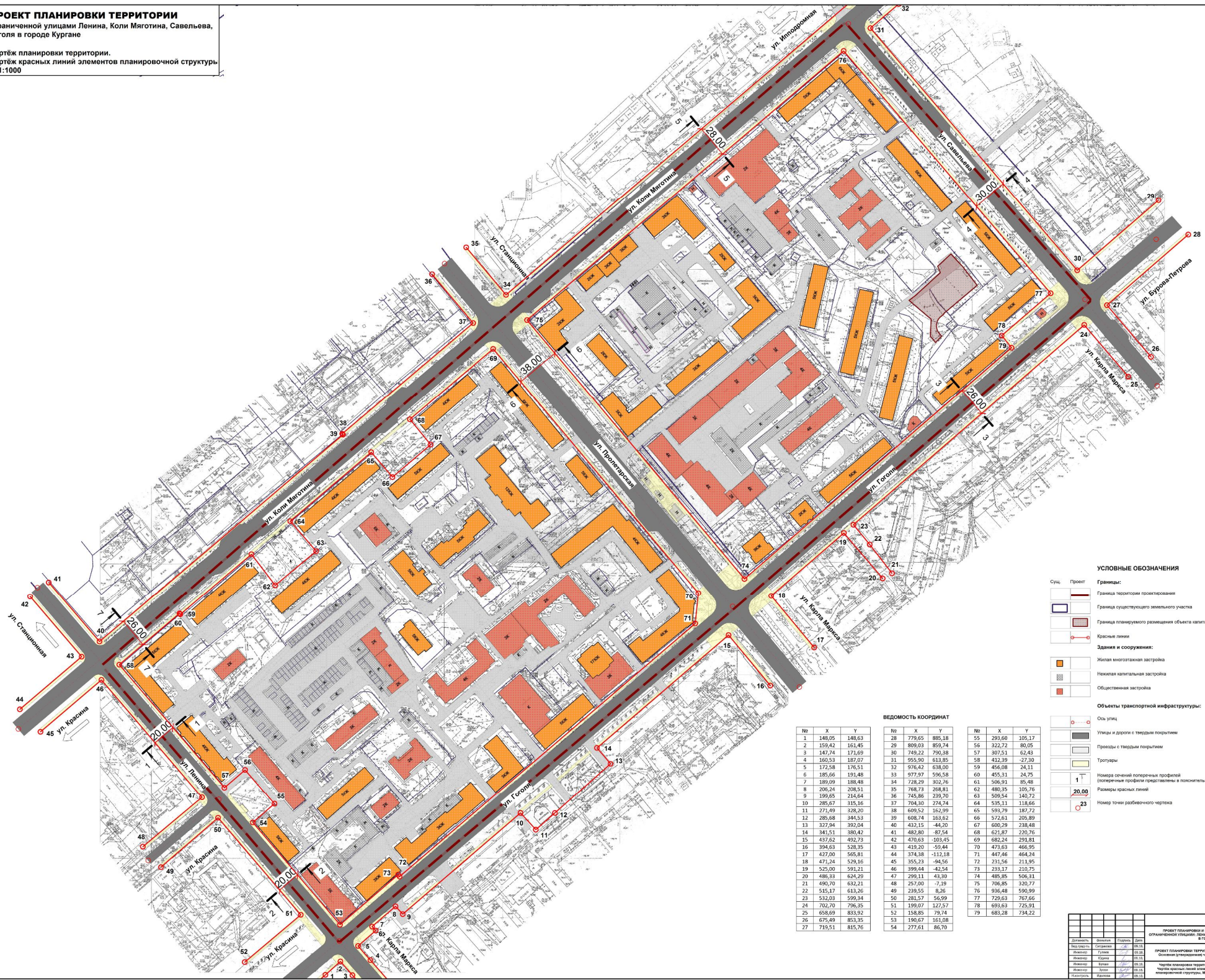
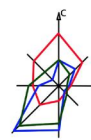
№ 6143300881000013.004.056.02				ПРОЕКТ ПЛАНИРОВКИ И ПРОЕКТ ИЖИЖИЛОВОЙ ТЕРРИТОРИИ, ОГРАНИЧЕННОЙ УЛИЦАМИ ЛЕНИНА, КОЛИ МЯГОТИНА, САВЕЛЬЕВА, ГОГОЛЯ В ГОРОДЕ КУРГАНЕ				ЛП		1		Лист	
ПРОЕКТ ПЛАНИРОВКИ ТЕРРИТОРИИ				ОБЪЕКТ КУЛЬТУРНОГО НАСЛЕДИЯ РЕГИОНАЛЬНОГО ЗНАЧЕНИЯ				ЛП		1		Лист	
Исполнитель: [Имя]				Исполнитель: [Имя]				ЛП		1		Лист	
Исполнитель: [Имя]				Исполнитель: [Имя]				ЛП		1		Лист	
Исполнитель: [Имя]				Исполнитель: [Имя]				ЛП		1		Лист	
Исполнитель: [Имя]				Исполнитель: [Имя]				ЛП		1		Лист	
Исполнитель: [Имя]				Исполнитель: [Имя]				ЛП		1		Лист	
Исполнитель: [Имя]				Исполнитель: [Имя]				ЛП		1		Лист	
Исполнитель: [Имя]				Исполнитель: [Имя]				ЛП		1		Лист	
Исполнитель: [Имя]				Исполнитель: [Имя]				ЛП		1		Лист	
Исполнитель: [Имя]				Исполнитель: [Имя]				ЛП		1		Лист	





**ПРОЕКТ ПЛАНИРОВКИ ТЕРРИТОРИИ**  
ограниченной улицами Ленина, Коли Мяготина, Савельева,  
Гоголя в городе Кургане

Чертеж планировки территории.  
Чертеж красных линий элементов планировочной структуры  
М 1:1000



- УСЛОВНЫЕ ОБОЗНАЧЕНИЯ**
- Сущ. Проект**
- Границы:**
- Граница территории проектирования
  - Граница существующего земельного участка
  - Граница планируемого размещения объекта капитального строительства
- Красные линии**
- Здания и сооружения:**
- Жилая многоквартирная застройка
  - Нежилая капитальная застройка
  - Общественная застройка
- Объекты транспортной инфраструктуры:**
- Ось улиц
  - Улицы и дороги с твердым покрытием
  - Проезды с твердым покрытием
  - Тротуары
  - Номера осевых поперечных профилей (поперечные профили представлены в пояснительной записке)
  - Размеры красных линий
  - Номер точки разбивочного чертежа

**ВЕДОМОСТЬ КООРДИНАТ**

№	X	Y	№	X	Y	№	X	Y
1	148,95	148,63	28	779,65	895,18	55	292,60	105,17
2	159,42	161,45	29	809,03	859,74	56	322,72	80,05
3	147,74	171,69	30	749,22	750,38	57	307,51	62,43
4	160,53	187,07	31	955,90	613,85	58	412,39	-27,30
5	172,58	176,51	32	916,42	638,00	59	456,08	24,11
6	185,66	191,48	33	977,97	596,58	60	455,31	24,75
7	189,09	188,48	34	728,29	302,76	61	506,91	85,48
8	206,24	208,51	35	768,73	268,81	62	480,35	105,76
9	199,65	214,64	36	745,86	239,70	63	509,54	140,72
10	285,57	315,16	37	704,30	274,74	64	535,11	118,66
11	271,49	328,20	38	609,52	162,99	65	593,79	187,72
12	285,68	344,53	39	608,74	163,62	66	572,61	205,89
13	327,84	392,04	40	432,15	44,30	67	600,79	238,48
14	341,51	380,42	41	482,80	87,54	68	621,87	220,76
15	437,62	492,73	42	470,63	103,45	69	682,24	291,81
16	394,63	538,35	43	419,20	59,44	70	473,63	446,95
17	427,00	565,81	44	374,38	-112,18	71	447,46	464,24
18	471,24	529,16	45	355,23	-94,56	72	231,56	211,95
19	525,00	591,21	46	399,44	-42,54	73	233,17	210,75
20	486,33	605,29	47	299,11	48,30	74	485,85	506,31
21	490,70	632,21	48	257,00	-7,19	75	706,85	320,77
22	545,17	613,26	49	239,55	8,26	76	936,48	590,99
23	532,03	599,34	50	281,57	56,99	77	729,63	767,66
24	702,70	796,35	51	199,07	127,57	78	693,63	725,91
25	658,69	833,92	52	158,85	79,74	79	683,28	734,22
26	675,49	853,35	53	190,67	161,08			
27	719,51	815,76	54	277,61	86,70			

ПРОЕКТ ПЛАНИРОВКИ И ПРОЕКТ МЕЖЛИЦНОЙ ТЕРРИТОРИИ, ОГРАНИЧЕННОЙ УЛИЦАМИ ЛЕНИНА, КОЛИ МЯГОТИНА, САВЕЛЬЕВА, ГОГОЛЯ В ГОРОДЕ КУРГАНЕ				Лист	
Датум	Формат	Статус	Дата	№	Итого
Исполн.	Составл.	Провер.	09.01	1	1
Исполн.	Составл.	Провер.	09.01	1	1
Исполн.	Составл.	Провер.	09.01	1	1
Исполн.	Составл.	Провер.	09.01	1	1



# ПРОЕКТ ПЛАНИРОВКИ ТЕРРИТОРИИ

## ограниченной улицами Ленина, Коли Мяготина, Савельева, Гоголя в городе Кургане

Чертеж планировки территории.  
Чертеж красных линий, обозначающих границы территорий, предназначенных для строительства, реконструкции линейных объектов.  
М 1:1000

Координаты поворотных точек красных линий газопровода высокого давления

Номер поворотной точки	Координаты	
	X	Y
1	669,81	658,39
2	701,24	695,20
3	715,25	685,19
4	746,57	725,30
5	736,84	734,14
6	757,01	757,22
7	736,84	774,27
8	792,27	840,22
9	805,41	829,11
10	809,17	831,78
11	830,96	801,72
12	833,08	804,66
13	812,60	824,22
14	808,59	835,26
15	791,73	845,78
16	731,16	773,12
17	752,09	756,78
18	731,16	733,56
19	741,23	724,80
20	712,72	690,81
21	700,76	700,80
22	665,81	658,86
23	665,81	655,55
24	669,81	655,94

Координаты поворотных точек красных линий газопровода низкого давления (1)

Номер поворотной точки	Координаты	
	X	Y
1	257,10	121,78
2	259,30	121,55
3	271,33	112,81
4	274,95	116,52
5	289,31	151,01
6	307,96	196,12
7	295,35	145,61
8	315,14	137,66
9	319,24	134,68
10	327,27	171,44
11	308,82	159,13
12	313,68	150,37
13	314,68	144,12
14	315,14	112,20
15	312,59	140,15
16	309,30	142,37
17	313,40	149,67
18	311,43	151,38
19	295,30	115,82
20	317,20	83,61
21	322,72	78,11
22	337,70	81,62
23	376,10	41,27
24	405,12	21,60
25	409,68	14,66
26	427,47	77,55
27	446,11	90,87
28	448,95	107,38
29	477,18	161,54
30	499,38	161,03
31	496,09	111,39
32	426,23	110,80
33	454,61	108,77
34	471,33	91,30
35	500,67	138,61
36	532,63	131,84
37	540,79	188,68
38	549,12	208,07
39	580,23	254,86
40	590,18	295,41
41	553,14	210,38
42	560,86	208,86
43	563,19	201,93
44	562,64	206,80
45	603,22	246,32

Координаты поворотных точек красных линий газопровода среднего давления

Номер поворотной точки	Координаты	
	X	Y
46	612,09	203,81
47	621,26	279,01
48	626,84	297,70
49	640,15	303,49
50	669,01	303,49
51	644,49	340,18
52	651,19	425,26
53	627,23	348,23
54	620,01	334,06
55	607,60	317,21
56	492,57	340,53
57	471,77	371,44
58	499,48	448,57
59	478,79	445,50
60	434,52	418,10
61	402,99	419,81
62	457,78	439,67
63	468,12	451,69
64	481,56	439,67
65	489,12	432,88
66	497,39	427,10
67	491,20	425,60
68	459,84	393,76
69	466,33	349,60
70	471,77	317,21
71	519,70	336,84
72	520,99	358,41
73	526,71	343,76
74	544,81	362,80
75	544,07	354,82
76	529,56	322,32
77	583,82	353,81
78	584,17	354,31
79	597,70	343,24
80	596,21	342,17
81	658,02	292,21
82	658,02	282,21
83	641,25	300,90
84	630,90	285,17
85	624,12	270,81
86	617,20	263,36
87	627,44	254,86
88	646,81	277,19
89	648,76	278,41
90	627,07	252,18
91	613,87	261,80
92	616,40	242,20

Координаты поворотных точек красных линий газопровода низкого давления (2)

Номер поворотной точки	Координаты	
	X	Y
93	624,81	251,84
94	615,23	259,79
95	606,52	244,46
96	645,46	194,26
97	643,47	191,81
98	634,00	156,23
99	624,81	156,23
100	606,52	156,23
101	578,09	151,92
102	529,25	119,86
103	517,79	115,08
104	516,27	119,82
105	522,34	141,17
106	512,81	136,81
107	473,05	89,77
108	463,38	79,82
109	469,85	69,53
110	447,00	37,76
111	446,50	86,12
112	432,72	66,62
113	430,97	49,98
114	467,22	66,52
115	499,29	116,62
116	480,86	111,11
117	494,29	74,45
118	506,09	74,45
119	506,08	98,98
120	431,33	27,50
121	437,00	37,10
122	406,78	-4,29
123	381,70	16,03
124	383,26	18,54
125	384,17	21,81
126	401,06	19,10
127	376,79	38,46
128	376,79	58,21
129	323,53	22,73
130	323,53	22,73
131	322,89	27,60
132	314,54	110,20
133	276,64	112,20
134	274,86	110,20
135	277,53	107,03
136	276,64	110,20
137	276,64	110,20
138	276,64	110,20
139	276,64	110,20
140	276,64	110,20
141	276,64	110,20
142	276,64	110,20
143	276,64	110,20
144	276,64	110,20
145	276,64	110,20
146	276,64	110,20
147	276,64	110,20
148	276,64	110,20
149	276,64	110,20
150	276,64	110,20
151	276,64	110,20
152	276,64	110,20
153	276,64	110,20
154	276,64	110,20
155	276,64	110,20
156	276,64	110,20
157	276,64	110,20
158	276,64	110,20
159	276,64	110,20
160	276,64	110,20
161	276,64	110,20
162	276,64	110,20
163	276,64	110,20
164	276,64	110,20
165	276,64	110,20
166	276,64	110,20
167	276,64	110,20
168	276,64	110,20
169	276,64	110,20
170	276,64	110,20
171	276,64	110,20
172	276,64	110,20
173	276,64	110,20
174	276,64	110,20
175	276,64	110,20
176	276,64	110,20
177	276,64	110,20
178	276,64	110,20
179	276,64	110,20
180	276,64	110,20
181	276,64	110,20
182	276,64	110,20
183	276,64	110,20
184	276,64	110,20
185	276,64	110,20
186	276,64	110,20
187	276,64	110,20
188	276,64	110,20
189	276,64	110,20
190	276,64	110,20
191	276,64	110,20
192	276,64	110,20
193	276,64	110,20
194	276,64	110,20
195	276,64	110,20
196	276,64	110,20
197	276,64	110,20
198	276,64	110,20
199	276,64	110,20
200	276,64	110,20

Координаты поворотных точек красных линий газопровода среднего давления

Номер поворотной точки	Координаты	
	X	Y
201	276,64	110,20
202	276,64	110,20
203	276,64	110,20
204	276,64	110,20
205	276,64	110,20
206	276,64	110,20
207	276,64	110,20
208	276,64	110,20
209	276,64	110,20
210	276,64	110,20
211	276,64	110,20
212	276,64	110,20
213	276,64	110,20
214	276,64	110,20
215	276,64	110,20
216	276,64	110,20
217	276,64	110,20
218	276,64	110,20
219	276,64	110,20
220	276,64	110,20
221	276,64	110,20
222	276,64	110,20
223	276,64	110,20
224	276,64	110,20
225	276,64	110,20
226	276,64	110,20
227	276,64	110,20
228	276,64	110,20
229	276,64	110,20
230	276,64	110,20
231	276,64	110,20
232	276,64	110,20
233	276,64	110,20
234	276,64	110,20
235	276,64	110,20
236	276,64	110,20
237	276,64	110,20
238	276,64	110,20
239	276,64	110,20
240	276,64	110,20
241	276,64	110,20
242	276,64	110,20
243	276,64	110,20
244	276,64	110,20
245	276,64	110,20
246	276,64	110,20
247	276,64	110,20
248	276,64	110,20
249	276,64	110,20
250	276,64	110,20

Координаты поворотных точек красных линий газопровода среднего давления

Номер поворотной точки	Координаты	
	X	Y
251	276,64	110,20
252	276,64	110,20
253	276,64	110,20
254	276,64	110,20
255	276,64	110,20
256	276,64	110,20
257	276,64	110,20
258	276,64	110,20
259	276,64	110,20
260	276,64	110,20
261	276,64	110,20
262	276,64	110,20
263	276,64	110,20
264	276,64	110,20
265	276,64	110,20
266	276,64	110,20
267	276,64	110,20
268	276,64	110,20
269	276,64	110,20
270	276,64	110,20
271	276,64	110,20
272	276,64	110,20
273	276,64	110,20
274	276,64	110,20
275	276,64	110,20
276	276,64	110,20
277	276,64	110,20
278	276,64	110,20
279	276,64	110,20
280	276,64	110,20
281	276,64	110,20
282	276,64	110,20
283	276,64	110,20
284	276,64	110,20
285	276,64	110,20
286	276,64	110,20
287	276,64	110,20
288	276,64	110,20
289	276,64	110,20
290	276,64	110,20
291	276,64	110,20
292	276,64	110,20
293	276,64	110,20
294	276,64	110,20
295	276,64	110,20
296	276,64	110,20
297	276,64	110,20
298	276,64	110,20
299	276,64	110,20
300	276,64	110,20

Координаты поворотных точек красных линий газопровода низкого давления (3