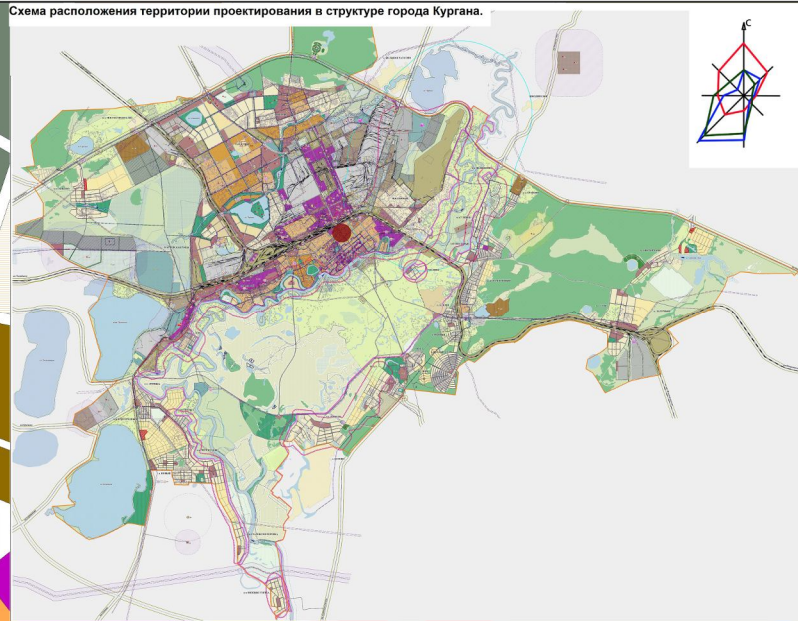
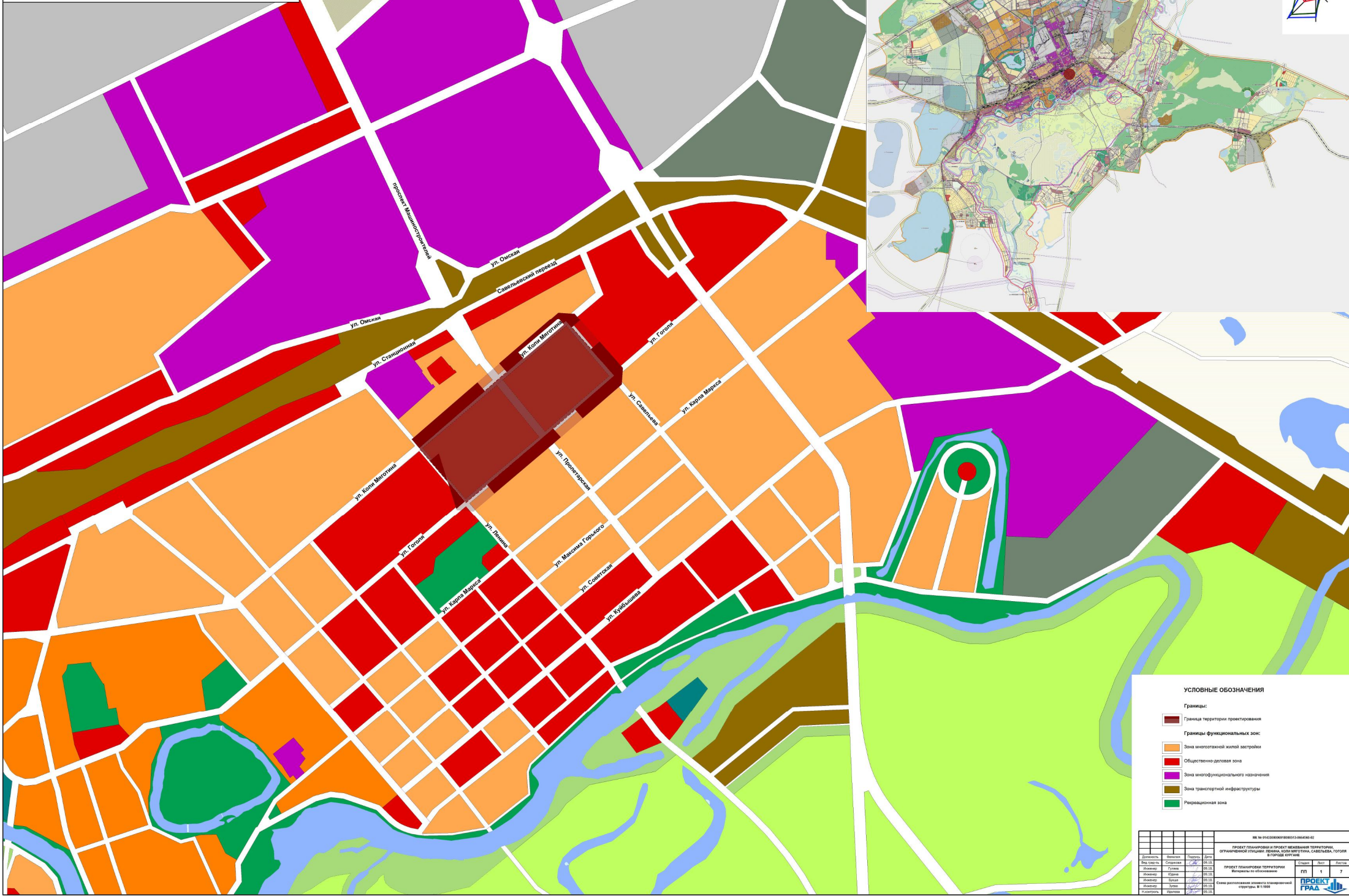




ПРОЕКТ ПЛАНИРОВКИ ТЕРРИТОРИИ
ограниченной улицами Ленина, Коли Мяготина, Савельева,
Гоголя в городе Кургана

Схема расположения элемента планировочной структуры.
М 1:5000



УСЛОВНЫЕ ОБОЗНАЧЕНИЯ

- Граница территории проектирования
- Границы функциональных зон:**
- Зона многоэтажной жилой застройки
- Общественно-деловая зона
- Зона многофункционального назначения
- Зона транспортной инфраструктуры
- Рекреационная зона

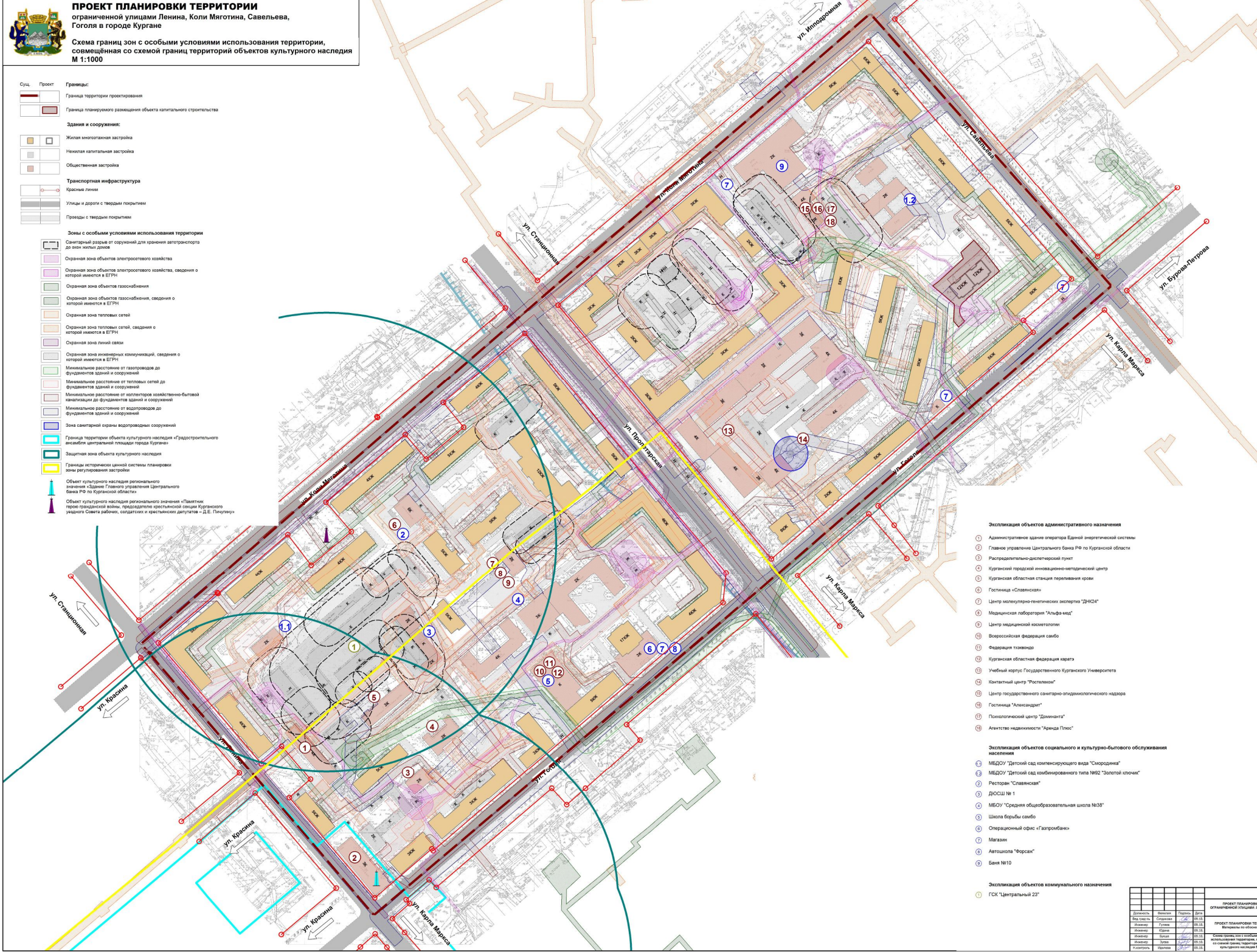
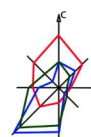
				ИЖ № 0143/3000/09/0001/01-06/04/01-02			
				ПРОЕКТ ПЛАНИРОВКИ И ПРОЕКТ УРЕГУЛИРОВАНИЯ ТЕРРИТОРИИ, ОГРАНИЧЕННОЙ УЛИЦАМИ ЛЕНИНА, КОЛИ МЯГОТИНА, САВЕЛЬЕВА, ГОГОЛЯ В ГОРОДЕ КУРГАНЕ			
				ПРОЕКТ ПЛАНИРОВКИ ТЕРРИТОРИИ, ВНЕШЬЕГО И ОБЪЕДИНЕННОГО			
Должность	Фамилия	Инициалы	Дата	Состав	Лист	Всего	
Исполнитель	Сидорова	И.С.	05.12.13	Исполнитель	1	7	
Исполнитель	Сидорова	И.С.	05.12.13	Исполнитель	1	7	
Исполнитель	Сидорова	И.С.	05.12.13	Исполнитель	1	7	
Исполнитель	Сидорова	И.С.	05.12.13	Исполнитель	1	7	
Исполнитель	Сидорова	И.С.	05.12.13	Исполнитель	1	7	
				Схема расположения элемента планировочной структуры М 1:5000			
				ПРОЕКТ ГПАР			



ПРОЕКТ ПЛАНИРОВКИ ТЕРРИТОРИИ
ограниченной улицами Ленина, Коли Мяготина, Савельева,
Гоголя в городе Кургане

Схема границ зон с особыми условиями использования территории,
совмещенная со схемой границ территорий объектов культурного наследия
М 1:1000

- Суц. Проект
- Границы:**
- Граница территории проектирования
 - Граница планировочного размещения объектов капитального строительства
- Здания и сооружения:**
- Жилая многоэтажная застройка
 - Нежилая капитальная застройка
 - Общественная застройка
- Транспортная инфраструктура**
- Красные линии
 - Улицы и дороги с твердым покрытием
 - Проезды с твердым покрытием
- Зоны с особыми условиями использования территории**
- Санитарный разрыв от сооружений для хранения автотранспорта до окон жилых домов
 - Охранная зона объектов электросетевого хозяйства
 - Охранная зона объектов электросетевого хозяйства, сведения о которой имеются в ЕПРН
 - Охранная зона объектов газоснабжения
 - Охранная зона объектов газоснабжения, сведения о которой имеются в ЕПРН
 - Охранная зона тепловых сетей
 - Охранная зона тепловых сетей, сведения о которой имеются в ЕПРН
 - Охранная зона линий связи
 - Охранная зона инженерных коммуникаций, сведения о которой имеются в ЕПРН
 - Минимальное расстояние от газопровода до фундаментов зданий и сооружений
 - Минимальное расстояние от тепловых сетей до фундаментов зданий и сооружений
 - Минимальное расстояние от коллекторов хозяйственно-бытовой канализации до фундаментов зданий и сооружений
 - Минимальное расстояние от водопровода до фундаментов зданий и сооружений
 - Зона санитарной охраны водопроводных сооружений
 - Граница территории объекта культурного наследия «Городищный ансамбль центральной площади города Кургана»
 - Защитная зона объекта культурного наследия
 - Граница исторической застройки планировки зоны регулирования застройки
- Объект культурного наследия регионального значения «Здание Главного управления Центрального банка РФ по Курганской области»**
- Объект культурного наследия регионального значения «Панкратий герои гражданской войны, председатель крестьянской секции Курганского уездного Совета рабочих, солдатских и крестьянских депутатов – Д.Е. Панинчу»**



Экспликация объектов административного назначения

- Административное здание оператора Единой энергетической системы
- Главное управление Центрального банка РФ по Курганской области
- Распределительно-диспетчерский пункт
- Курганский городской инновационно-методический центр
- Курганская областная станция переливания крови
- Гостиница «Славянская»
- Центр молекулярно-генетической экспертизы «ДНКС»
- Медицинская лаборатория «Альфа-мед»
- Центр медицинской косметологии
- Всероссийская Федерация самбо
- Федерация плактоид
- Курганская областная федерация каратэ
- Учебный корпус Государственного Курганского Университета
- Контактный центр «Ростелеком»
- Центр государственного санитарно-эпидемиологического надзора
- Гостиница «Александрит»
- Психологический центр «Диамант»
- Агентство недвижимости «Арена Плюс»

Экспликация объектов социального и культурно-бытового обслуживания населения

- МБДОУ «Детский сад комбинированного вида «Солнечный»
- МБДОУ «Детский сад комбинированного типа №92 «Золотой ключик»
- Ресторан «Славянская»
- ДОСШ № 1
- МБОУ «Средняя общеобразовательная школа №38»
- Школа борьбы самбо
- Операционный офис «Газпромбанк»
- Магазин
- Автошкола «Форсис»
- Банк №10

Экспликация объектов коммунального назначения

- ГСК «Центральный 23»

ПРОЕКТ ПЛАНИРОВКИ И ПРОЕКТ ВИДЕЛОВОЙ ТЕРРИТОРИИ, ОГРАНИЧЕННОЙ УЛИЦАМИ ЛЕНИНА, КОЛИ МЯГОТИНА, САВЕЛЬЕВА, ГОГОЛЯ В ГОРОДЕ КУРГАНЕ				ПРОЕКТ ПЛАНИРОВКИ ТЕРРИТОРИИ, ОГРАНИЧЕННОЙ УЛИЦАМИ ЛЕНИНА, КОЛИ МЯГОТИНА, САВЕЛЬЕВА, ГОГОЛЯ В ГОРОДЕ КУРГАНЕ	
Датум	Выполнен	Проверен	Дата	Лист	Всего
Исполн.	Составл.	Провер.	08.11	1	1
Исполн.	Составл.	Провер.	08.11	1	1
Исполн.	Составл.	Провер.	08.11	1	1
Исполн.	Составл.	Провер.	08.11	1	1
Исполн.	Составл.	Провер.	08.11	1	1

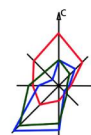
Схема зон с особыми условиями использования территории, совмещенная со схемой границ территорий объектов культурного наследия № 1/09/01

ПРОЕКТ ГИПАС



ПРОЕКТ ПЛАНИРОВКИ ТЕРРИТОРИИ
ограниченной улицами Ленина, Коли Мяготина, Савельева,
Гоголя в городе Кургане

Схема конструктивных и планировочных решений,
М 1:1000



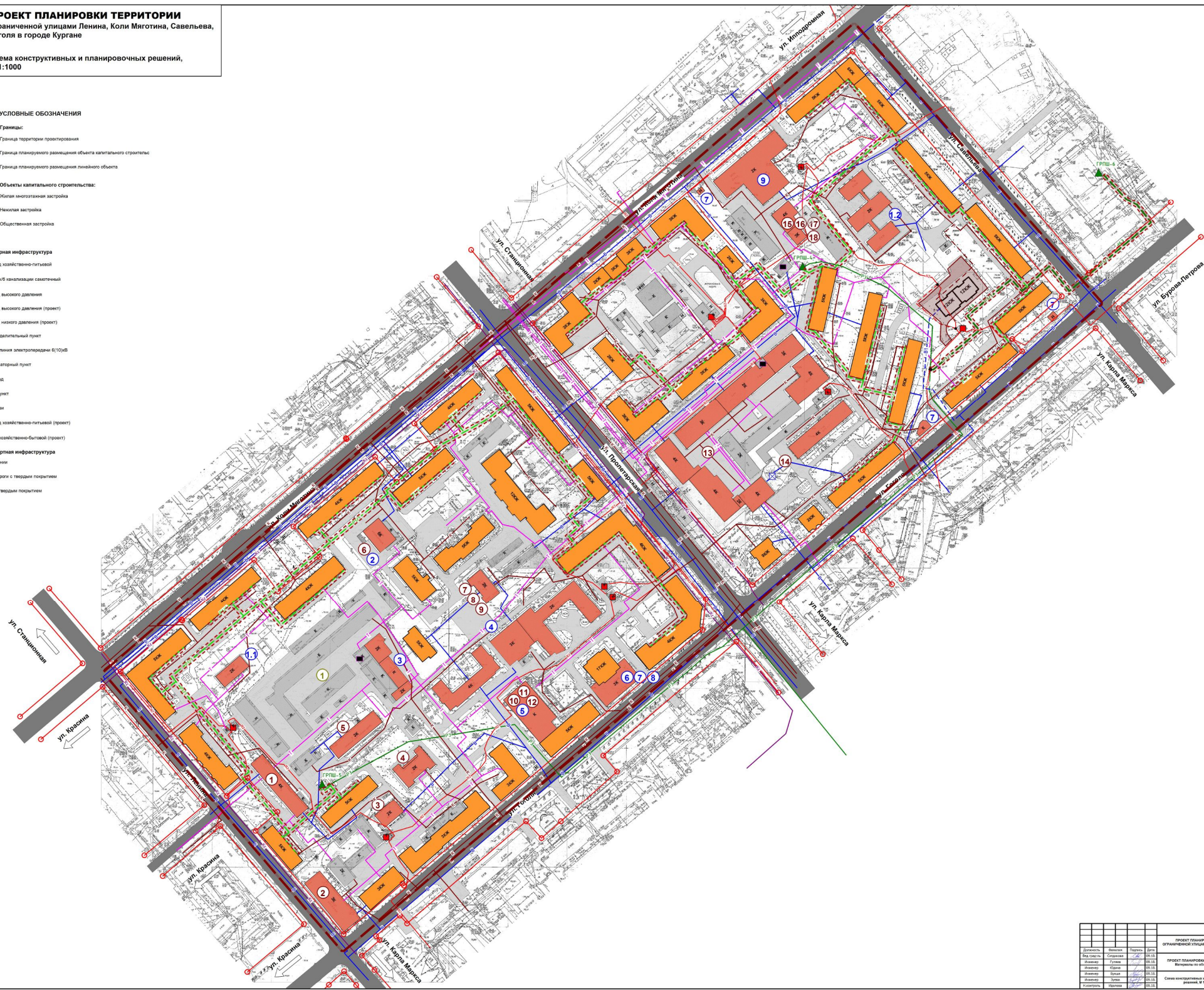
УСЛОВНЫЕ ОБОЗНАЧЕНИЯ

- Сущ. Проект
- Границы:
- Граница территории проектирования
 - Граница планируемого размещения объекта капитального строительства
 - Граница планируемого размещения линейного объекта

- Объекты капитального строительства:
- Жилая многоэтажная застройка
 - Нижняя застройка
 - Общественная застройка

Инженерная инфраструктура

- В Водопровод хозяйственно-питьевой
 - К Коллектор сб канализации сантехнической
 - Г Газопровод высокого давления
 - Г/П/Г Газопровод высокого давления (проект)
 - Г/П/Н Газопровод низкого давления (проект)
 - Г Газораспределительный пункт
 - Э Кабельная линия электропередачи 6(10)кВ
 - Т Трансформаторный пункт
 - Теплотрасса
 - Тепловой пункт
 - К Кабель связи
 - В1 Водопровод хозяйственно-питьевой (проект)
 - К Коллектор хозяйственно-бытовой (проект)
- Транспортная инфраструктура**
- Красные линии
 - Улицы и дороги с твердым покрытием
 - Проезды с твердым покрытием



ПРОЕКТ ПЛАНИРОВКИ И ПРОЕКТ ИНЖЕНЕРНОЙ ТЕРРИТОРИИ, ОГРАНИЧЕННОЙ УЛИЦАМИ ЛЕНИНА, КОЛИ МЯГОТИНА, САВЕЛЬЕВА, ГОГОЛЯ В ГОРОДЕ КУРГАНЕ				ПРОЕКТ ПЛАНИРОВКИ ТЕРРИТОРИИ		
Детальность	Выполнен	Проверен	Дата	Исполнитель	Специальность	Дата
Исполнитель	Проверен	Специальность	Дата	Исполнитель	Специальность	Дата
Исполнитель	Проверен	Специальность	Дата	Исполнитель	Специальность	Дата
Исполнитель	Проверен	Специальность	Дата	Исполнитель	Специальность	Дата
Исполнитель	Проверен	Специальность	Дата	Исполнитель	Специальность	Дата

Схема конструктивных и планировочных решений, М 1:1000

ПРОЕКТ ГРААД